

# STRATEGIA

## ROZWOJU SPOŁECZNO- GOSPODARCZEGO GMINY BRUDZEW 2003 – 2013 RAPORT

## S P I S T R E Ś C I

Wstęp .....	3
Metodologia .....	4
Uczestnicy .....	6
Raport o stanie Gminy Brudzew .....	8
Ocena sytuacji społeczno-gospodarczej Gminy Brudzew .....	21
Analiza porównawcza .....	22
Analiza SWOT .....	65
Misja .....	70
Diagnoza stanu Gminy Brudzew .....	72
Priorytety .....	75
Cele i kierunki działania .....	77
- Ekologia .....	78
- Gospodarka .....	79
- Infrastruktura .....	80
- Przestrzeń .....	81
- Społeczność .....	82
Wybrany wariant rozwoju .....	83
Komentarz do wybranego wariantu rozwoju .....	84
Ankiety pogładowe .....	87
Wdrażanie strategii .....	96
Monitorowanie strategii .....	97
Załączniki .....	98
Alternatywne warianty rozwoju .....	116

# WSTĘP

Podstawą rozwoju Gminy Brudzew jest strategia, która określa, misję, cele i kierunki działania na lata 2003 - 2013. Dokument ten poddany ocenie radnych, a następnie uchwalony przez Radę Gminy zawiera również opcje i warianty rozwoju.

Programy operacyjne mają charakter otwarty i będą uszczegóławiane przez Radę Gminy w zależności od corocznie uchwalanego budżetu, zawartych umów z powiatem, sejmikiem wojewódzkim, wojewodą oraz od wielkości środków pomocowych i po uzupełnieniu o daty wykonania poszczególnych zadań stają się wieloletnim planem inwestycyjnym.

W dalszej części opracowania przedstawiono wyniki będące kompilacją debat strategicznych i autorskiego uporządkowania wyników prac uczestników sesji, przy czym sformułowania misji, celów i kierunków działania pozostawiono w formie zbliżonej do proponowanej przez uczestników debat. Zmiana treści poszczególnych celów i kierunków działania miała jedynie na celu dostosowanie istniejących sformułowań do zasad tworzenia poszczególnych elementów strategii.

Dodatkowym czynnikiem mającym wpływ na ostateczny kształt dokumentu jest „Raport o Stanie Gminy” zawierający podstawowe informacje o Gminie Brudzew uwzględniając stan jednostek podległych bezpośrednio zarządowi.

Raport został opracowany wg wcześniej przygotowanego schematu przy udziale pracowników Urzędu Gminy Brudzew.

Zamieszczona “Analiza Porównawcza” opracowana na podstawie informacji uzyskanych od przedstawicieli Urzędu Gminy, z Centrum Badań Strategicznych w Warszawie oraz Biuletynu Statystycznego Województwa Wielkopolskiego stała się podstawą Diagnozy Stanu.

W tworzeniu strategii rozwoju społeczno-gospodarczego Gminy Brudzew zostało włączonych kilkadziesiąt osób, będących reprezentantami środowisk społecznych, biznesowych, samorządowych i Rady Gminy.

Dokument został poprzedzony listą uczestników, którzy brali udział w debatach strategicznych.

# METODOLOGIA

Strategię Rozwoju Społeczno-Gospodarczego Gminy Brudzew opracowano przyjmując za podstawę wyniki debat strategicznych organizowanych Metodą Aktywnego Planowania Strategicznego.

Przeprowadzono dwie debaty z udziałem liderów lokalnych, reprezentujących: Radnych Gminy, środowiska biznesowe oraz organizacje pozarządowe.

Pierwsza sesja strategiczna odbyła się w dniach 21 – 22 maja 2003 roku, a jej celem było zidentyfikowanie celów i kierunków działania w poszczególnych przyjętych teoretycznie obszarach życia społeczno - gospodarczego.

Uczestnicy debaty pracowali w pięciu grupach, każda podporządkowana jednemu z obszarów: *przestrzeń, infrastruktura, gospodarka, społeczność i ekologia*.

Na podstawie wcześniej wypracowanej *analizy SWOT*:

**Silne strony** (wewnętrzne) gminy, **słabe strony** (wewnętrzne), **szanse** (zewnętrzne) i **zagrożenia** (zewnętrzne) odpowiedziano na pytanie:

*Co należy zrobić, albo, jakie podjąć działania lub spowodować efekty tych działań, żeby zlikwidować słabe strony gminy i zniwelować zagrożenia?*

Na podstawie tak postawionego pytania grupy przygotowały po osiem celów opierając się na wcześniej wybranych w wyniku dyskusji słabych stronach i zagrożeniach.

Podobnie pracowano przy budowaniu celów określonych na podstawie mocnych stron i szans, z tym że liczbę celów ograniczono do sześciu w każdej grupie.

Kolejnym krokiem procesu konsultacji społecznej była hierarchizacja celów w poszczególnych obszarach życia społeczno - gospodarczego.

Przyjęto, że w każdym obszarze winny zostać wyróżnione trzy cele niezbędne, bez których dany obszar nie może się rozwijać, trzy cele pierwszorzędne, które przyspieszają rozwój danego obszaru oraz trzy cele drugorzędne - ważne dla rozwoju danego obszaru, ale z bliżej nieokreślonym w dekadzie czasem i tempem ich realizacji.

W ten sposób wynikiem konsultacji po pierwszej debacie strategicznej było wypracowanie kilkudziesięciu celów w pięciu obszarach społeczno - gospodarczych.

Druga sesja strategiczna z podobną reprezentacją liderów lokalnych, określiła priorytety dla rozwoju społeczno - gospodarczego gminy oraz alternatywne warianty rozwoju.

W tym celu uczestnicy debaty pracujący w pięciu tematycznych grupach dokonali w każdej z nich wyboru czternastu najważniejszych celów dla gminy z grupy kilkudziesięciu wypracowanych na poprzedniej debacie strategicznej.

Wybrane cele w każdej grupie zhierarchizowano w sposób określony w rozdziale warianty rozwoju.

Druga debata dotyczyła również procesu identyfikacji programów operacyjnych, których tytuły brały swój początek z wcześniej określonych kierunków działania.

Uczestnicy debaty korzystając z wcześniej przygotowanych kart programowych dokonywali w grupach wartościowania programów, projektów i przyporządkowanych im zadań oraz dokonywali wpisów do kart, tych projektów, które zdaniem grup winny zostać zrealizowane w okresie wypełniania misji, celów i kierunków określonych strategią.

## UCZESTNICZY

1. Andrzejczak Katarzyna – Starszy Specjalista ds. Ewidencji, Planowania i Dokumentacji Technicznej w Zarządzie Dróg Powiatowych w Turku
2. Andrzejewski Mirosław – Zastępca Wójta Gminy Brudzew
3. Andrzejewski Zygmunt – Sołtys wsi Chrząblice
4. Augustyniak Leszek – Radny Rady Gminy Brudzew, Rolnik
5. Banasiak Urszula – Radna Rady Gminy Brudzew, Sołtys wsi Galew
6. Budynek Teresa – Radna Rady Gminy Brudzew
7. Cała Maria – Wicedyrektor w Zespole Szkolno – Gimnazjalnym w Brudzewie
8. Cieślak Józef – Inspektor Urzędu Gminy Brudzew
9. Dobroszewska Barbara – Inspektor ds. Wymiaru Podatków i Opłat w Urzędzie Gminy Brudzew
10. Fiener Władysław – Inspektor ds. Ochrony Środowiska w Urzędzie Gminy Brudzew
11. Karbowa Anna – Księgowa w Urzędzie Gminy Brudzew
12. Karbowa Barbara – Radna Rady Gminy Brudzew, Sołtys wsi Bratuszyn
13. Karbowa Dorota – Stażystka Gminnego Ośrodka Pomocy Społecznej w Brudzewie
14. Karski Władysław – Radny Rady Gminy Brudzew
15. Karwacka Maria – Pracownik Socjalny Gminnego Ośrodka Pomocy Społecznej w Brudzewie
16. Karwacki Piotr – Sołtys wsi Brudzew
17. Kaźmierczak Jarosław – Radny Rady Gminy Brudzew
18. Kiciński Tomasz – Radny Rady Gminy Brudzew

19. Kończak Elżbieta – Inspektor ds. Budownictwa, Gospodarki Przestrzennej i Inwestycji w Urzędzie Gminy Brudzew
20. Kostańska Krystyna – Inspektor ds. Księgowości Podatkowej w Urzędzie Gminy Brudzew
21. Kujawa Maria – Inspektor ds. Kultury i Sportu w Urzędzie Gminy Brudzew
22. Kujawa Stanisław – Inspektor ds. Obronnych w Urzędzie Gminy Brudzew
23. Łaskiewicz Bogumił – Sołtys wsi Kwiatków
24. Nita Marian – Radny Rady Gminy Brudzew, Rolnik
25. Płoszaj Henryk – Sołtys wsi Kolnica
26. Pusty Piotr – Radny Rady Gminy Brudzew
27. Rosiak Maciej – Radny Rady Gminy Brudzew
28. Sobczak Halina – Inspektor ds. Obsługi Rady Gminy w Urzędzie Gminy Brudzew
29. Sobieszkański Jerzy – Sołtys wsi Cichów
30. Szafranski Jan – Dyrektor Szkoły Podstawowej w Galewie
31. Szurgot Małgorzata – Inspektor w Urzędzie Gminy Brudzew
32. Świętochowski Henryk – Sołtys wsi Brudzyń
33. Teresa Budynek – Radna Rady Gminy Brudzew
34. Tomczak Roman – Radny Rady Gminy Brudzew
35. Wdowiński Kazimierz – Radny Rady Gminy Brudzew, Prezes Spółdzielni Mieszkaniowej w Brudzewie
36. Wiśniewska – Zientara Grażyna – Kierownik Gminnego Ośrodka Kultury w Brudzewie

# RAPORT O STANIE BILANS OTWARCIA



# GMINA BRUDZEW

Gmina Brudzew położona jest we wschodniej części województwa wielkopolskiego. Graniczy z gminami:

- Kościelec – od północy;
- Władysławów – od zachodu,
- Turek i Przykona – od południa,
- Dąbie i Uniejów – od wschodu.

Gminę przecina droga główna łącząca dwa ośrodki regionalne relacji Koło – Turek. Komunikacji kolejowej gmina Brudzew nie posiada. W części południowo – zachodniej funkcjonuje linia kolejowa o charakterze przemysłowym użytkowana przez kopalnię.

Powierzchnia 113 km<sup>2</sup> pozwala zaliczyć gminę Brudzew do grupy gmin o średniej wielkości.

## **WARUNKI NATURALNE:**

Obszar gminy Brudzew jest silnie zróżnicowany pod względem fizjograficznym. Najważniejszym czynnikiem różnicującym teren jest rzeźba, efekt działalności wodno – lodowcowej, klimatu i współczesnych procesów rzeźbotwórczych (erozja, działalność gospodarcza człowieka). W części zachodniej gminy można wydzielić strefę Pagórków Złotogórskich (Wzgórza Dąbrowickie i Szadowskie Góry) przechodzące poprzez wysoczyznę i poziomy terasowe w części środkowej od płaskiej i monotonej powierzchni doliny Warty w części wschodniej gminy, stanowiącej fragment Kotliny Uniejowskiej. Pagórki Złotogórskie charakteryzują się bardzo dużą zmiennością rzeźby, dużymi wysokościami względnymi (20 – 57 m) i zróżnicowanymi spadkami sięgającymi znacznych wartości (do 30 – 35 %).

Obszar wysoczyzny jest wyrównany, płaski o niewielkim nachyleniu w kierunku północno – wschodnim. rozcięty dolinami małymi cieków (Struga Brudzewska, Kielbaska).

Dolina warty nachylona w kierunku północnym wykorzystywana jest również przez mniejsze rzeki (Taleszyna, Struga Janiszewska).

Na terenie gminy Brudzew występują dwa rodzaje surowców o dużym znaczeniu:

- węgiel brunatny;
- kruszywa budowlane.

Węgiel brunatny wieku trzeciorzędowego występuje w złożu „Bogdałów” eksploatowanym od 1977 roku i „Kozmin”, którego zasoby przemysłowe wynoszą ok. 20 mln ton.

Złoża kruszyw budowlanych znajdują się w północno – zachodniej części gminy – aktualnie eksploatowane.

W wyniku działalności górniczej ok. 2/3 powierzchni gminy znajduje się w strefie leja depresyjnego odkrywek Władysławów i Bogdałów. Przy uwzględnieniu projektowanej odkrywki „Kozmin” w zasięgu leja znajduje się cała gmina. Oznacza to pogorszenie warunków glebowych i wystąpienie tendencji stepowania obszaru gminy.

Lasy, głównie iglaste, skupione są w dwóch kompleksach.

- północno – zachodnia część gminy – Pagórki Złotogórskie,
  - południowa część gminy – terrasowydmowa,
- obejmują ok. 20 % powierzchni gminy.

Analiza warunków fizjograficznych pozwala wydzielić obszary o różnej przydatności dla podstawowych sposobów zagospodarowania.

- w rejonie Pagórków Złotogórskich powinna dominować gospodarka leśna oraz – jeśli zajdzie tego potrzeba – rekreacja, uzupełniona eksploatacją kruszyw budowlanych i mieszkalnictwem,
- w rejonie wysoczyzny i terasy rolnictwo uzupełnione zabudową mieszkaniową,
- w obrębie doliny Warty – rolnictwo przy raczej mało wskazanym budownictwie mieszkaniowym.

Obszar gminy Brudzew znajduje się w strefie bezpośredniego oddziaływania przemysłu wydobywczego oraz rynku pracy miasta Turka.

Funkcją wiodącą w gminie jest przemysł wydobywczy, rolnictwo i gospodarka żywnościowa.

Mieszkalnictwo i osadnictwo to funkcje uzupełniającej.

Pod względem administracyjnym gmina dzieli się na 24 wiejskie jednostki osadnicze.

#### **Sołectwa wchodzące w skład gminy Brudzew:**

Brudzew, Bogdałów, Bratuszyn, Brudzyń, Cichów, Chrząblice, Dąbrowa, Galew, Głowy, Janiszew, Janów, Izabelin, Kolnica, Kozubów, Koźmin, Krwony, Kuźnica Janiszewska, Kwiatków, Marulew, Olimpia, Podłużyce, Tarnowa, Wincentów.

Wieś Brudzew pełni funkcję gminnego ośrodka rozwoju.

### **1.0. Syntetyczna charakterystyka gminy.**

#### **1.1. Położenie, dane ogólne, powiązanie z otoczeniem.**

Gmina obejmuje obszar **112,72 km<sup>2</sup>**, w tym:

WYSZCZEGÓLNIENIE	NAZWA GRUNTU
<b>76,59 km<sup>2</sup></b>	- użytki rolne ogółem w tym:
<b>57,37 km<sup>2</sup></b>	- grunty orne
<b>0,27 km<sup>2</sup></b>	- sady
<b>9,81 km<sup>2</sup></b>	- łąki
<b>9,14 km<sup>2</sup></b>	- pastwiska
<b>22,06 km<sup>2</sup></b>	- lasy i grunty leśne ogółem
<b>14,07 km<sup>2</sup></b>	- pozostałe grunty i nieużytki ogółem
<b>112,72 km<sup>2</sup></b>	<b>RAZEM</b>

## 2.0. *Gmina w statystyce.*

Przekrój statystyczny gminy wg danych Urzędu Gminy przedstawia poniższa tabela (wg stanu na koniec 2002r.):

Powierzchnia miasta i gminy ogółem	<b>112,72 km<sup>2</sup></b>
Stan ludności ogółem	<b>6 328</b>
w tym mężczyźni	<b>3 109</b>
Małżeństwa cywilne (w tym wyznaniowe) zawarte w 2002r.	<b>3</b>
Urodzenia żywe w 2002 roku	<b>67</b>
w tym dziewczynek	<b>34</b>
Zgony ogółem w 2002 roku	<b>60</b>
w tym kobiet	<b>26</b>
Ludność w wieku przedprodukcyjnym	<b>1 685</b>
Ludność w wieku produkcyjnym	<b>3 789</b>
Ludność w wieku poprodukcyjnym	<b>854</b>
Drogi lokalne gminne	<b>58 km</b>
Liczba gospodarstw domowych	
Liczba gospodarstw rolnych	<b>118</b>
działki rolne (do 1 ha)	
Dochód budżetu gminy ogółem 2001 rok (w zł.)	<b>10 162 944</b>
Dochód budżetu gminy ogółem 2002 rok (w zł.)	<b>11 064 225</b>
Wydatki gminy na realizację programu profilaktyki rozwiązywania problemów alkoholowych ogółem 2002 rok (w zł.)	<b>51 336</b>
Dochód na 1 mieszkańca w zł. w 2001 roku	<b>1 606</b>
Dochód na 1 mieszkańca w zł. w 2002 roku	<b>1 748,5</b>

### 3.0. *Działalność produkcyjno-usługowa i budownictwo.*

Na terenie gminy prowadziło działalność gospodarczą na podstawie wpisu do ewidencji działalności gospodarczej **183** podmioty gospodarcze (stan na koniec 2002 roku).

Struktura prowadzonej działalności gospodarczej przedstawia się następująco:

<b>WYSZCZEGÓLNIENIE</b>	<b>2002</b>
Placówki handlowe i gastronomiczne	<b>30</b>
Produkcja wyrobów przemysłowych	<b>2</b>
Produkcja wyrobów spożywczych	<b>5</b>
Sadownictwo	-
Usługi transportowe	<b>13</b>
Zakłady produkcyjno - usługowe	<b>18</b>
Inne	<b>115</b>
<b>OGÓLEM:</b>	<b>183</b>

### 4.0. *Infrastruktura techniczna.*

#### 4.1. *Transport i komunikacja.*

Szkielet układu drogowego gminy stanowią drogi:

Lp.	rodzaj drogi	długość ogółem w km	w tym utwardzone w km
1.	drogi krajowe	-	-
2.	drogi wojewódzkie	<b>7,766</b>	<b>7,766</b>
3.	drogi powiatowe	<b>42,647</b>	<b>42,647</b>
4.	drogi gminne	<b>58,000</b>	<b>58,000</b>

**Komunikacja PKS** – główne kierunki:

Turek  
Koło

**Komunikacja PKP** - główne kierunki:

Brak

#### 4.2. Telekomunikacja.

Głównym operatorem jest Telekomunikacja Polska S.A.  
Ponadto na terenie gminy znajdują się stacje bazowe telefonii komórkowej:  
ERA GSM, PLUS GSM

#### 4.3. Zaopatrzenie w ciepło.

Na terenie gminy znajdują się trzy kotłownie:  
Kotłownia osiedlowa w Brudzynie – zaopatrująca trzy bloki mieszkalne  
Kotłownia w Ośrodku Zdrowia w Brudzynie – zaopatrująca ośrodek zdrowia i cztery mieszkania  
Kotłownia w Szkole Podstawowej w Brudzynie – zaopatrująca szkołę oraz blok nauczyciela – 8 mieszkań

#### 4.4. Zaopatrzenie gminy w gaz.

Gmina nie posiada sieci gazowej. Przyłączenie budynków mieszkalnych do sieci gazowej określa się na lata 2010 – 2015.

Stacja redukcyjno – pomiarowa I<sup>0</sup> w kierunku miejscowości Brudzyń w odległości 0,7 km znajdują się pierwsze zabudowania (pięć budynków wielorodzinnych i 14 jednorodzinnych).

W odległości 2,3 km od projektowanej stacji znajduje się Brudzew.

W Brudzewie znajduje się około 300 budynków mieszkalnych ogrzewanych węglem.

**Roczne zapotrzebowanie odbiorców na gaz wynosi (lata 2010-1015):**

**Brudzyń:**

- kotłownia lokalna: 28 000 m<sup>3</sup>/rocznie

**Brudzew:**

- Szkoła: 20 000 m<sup>3</sup>/rocznie  
- Przedszkole: 1 500 m<sup>3</sup>/rocznie  
- Gimnazjum: 23 000 m<sup>3</sup>/rocznie  
- Urząd Gminy 3 000 m<sup>3</sup>/rocznie  
- Ośrodek Zdrowia: 2 500 m<sup>3</sup>/rocznie  
- Budownictwo jednorodzinne 154 000 m<sup>3</sup>/rocznie

**Razem Brudzew: 204 000 m<sup>3</sup>/rocznie**

**Razem Brudzew + Brudzyń: 232 000 m<sup>3</sup>/rocznie**

#### 4.5. Zaopatrzenie w wodę.

Długość sieci wodociągowej: **149,60 km**  
Liczba stacji uzdatniania wody: **5 szt.**  
Liczba przyłączy prowadzących do budynków: **1 636 szt.**  
Ilość ujęć wody: **8 szt.**

Na terenie gminy istnieją wodociągi grupowe zlokalizowane w miejscowościach:

#### 4.6. *Kanalizacja.*

Długość sieci kanalizacyjnej:	<b>3,6 km</b>
Długość przyłączy prowadzących do budynków:	<b>brak danych</b>
Ilość przyłączy prowadzących do budynków:	<b>109 szt.</b>

Na terenie miasta i gminy przewidziana jest modernizacja kanalizacji sanitarnej i deszczowej w oraz inwestycje z zakresu rozbudowy i budowy kanalizacji.

#### 4.7. *Gospodarka ściekowa.*

Na terenie gminy znajduje się jedna oczyszczalnia ścieków zlokalizowana w Brudzewie.

Typ oczyszczalni:	<b>mechaniczno – biologiczna na zasadzie osadu czynnego</b>
Max. wydajność:	<b>260 m<sup>3</sup>/d</b>
Średnia moc przerobowa:	<b>150 m<sup>3</sup>/d</b>

Oczyszczalnia nie jest w pełni eksploatowana.  
Nie przewiduje się modernizacji oczyszczalni.

#### 4.8. *Gospodarka odpadami.*

Składowisko odpadów komunalnych dla gminy Brudzew zlokalizowane jest w miejscowości Smolina.

Łączna powierzchnia wysypiska wynosi:	<b>1 ha.</b>
Stopień wypełnienia:	<b>50 %</b>

Składowisko jest eksploatowane od 1988 roku.

Przewidywany termin eksploatacji składowiska do 2010 roku.

Na składowisku nie prowadzi się segregacji odpadów.

Rodzaj odpadów: odpady komunalne powstające w gospodarstwach domowych

Miesięczna ilość składowanych odpadów: około 80 m<sup>3</sup>

Ze składowiska korzystają wszystkie miejscowości z terenu gminy Brudzew.

#### 5.0. *Ochrona środowiska przyrodniczego; obszary chronione.*

Na terenie gminy ochronie prawnej podlegają:

1. Platan o trzech pniach w parku dworskim w Brudzewie.

#### 5.1. *Obszary zasobowe.*

Rzeki: Warta, Toleszyna, Kielbaska, Struga Janiszewska.

#### 6.0. *Obiekty zabytkowe Gminy Brudzew.*

1. Kościół p.w. św. Mikołaja w Brudzewie.
2. Plebania w Brudzewie.
3. Kaplica Cmentarna p.w. św. Ducha w Brudzewie.
4. Dwór z parkiem w Brudzewie.
5. Pałac z parkiem dworskim w Brudzewie.
6. Kościół p.w. św. Jadwigi w Janiszewie.
7. Kapliczka przydrożna z rzeźbą św. Bogumiła w Koźminie.
8. Dworek z parkiem w Kolnicy.

**7.0. Turystyka i baza turystyczna.**

Gmina Brudzew nie posiada bazy turystycznej.

**8.0. Oświata i wychowanie.**

**8.1. Aktualny stan przedszkoli i placówek przedszkolnych: kl. „O” realizowanych w Szkołach Podstawowych.**

L.p.	Nazwa placówki	Liczba dzieci	Pracownicy pedagogiczni	Pracownicy obsługi i administracji
			(w etatach)	
1.	Zespół Szkolno – Gimnazjalny w Brudzewie	42	2,00	-
2.	Szkoła Podstawowa w Galewie	17	1,00	-
3.	Szkoła Podstawowa w Koźminie	21	1,00	-
4.	Szkoła Podstawowa w Krwonach	5	1,00	-
5.	Szkoła Podstawowa w Chrząblichach	6	1,00	-
6.	Przedszkole Gminne w Brudzewie	50	4,20	5,00
<b>RAZEM:</b>		<b>141</b>	<b>10,20</b>	<b>5,00</b>

**8.2. Aktualny wykaz szkół podstawowych i gimnazjalnych.**

L.p.	Nazwa placówki	Liczba uczniów	Pracownicy pedagogiczni	Pracownicy obsługi i administracji
			(w etatach)	
1.	Zespół Szkolno – Gimnazjalny w Brudzewie	624	51,00	27,00
2.	Szkoła Podstawowa w Galewie	137	13,00	4,50 + 2,00 sezon
3.	Szkoła Podstawowa w Koźminie	129	12,80	9,00
4.	Szkoła Podstawowa w Krwonach	51	6,20	3,00 + 1,00 sezon
5.	Szkoła Podstawowa w Chrząblichach	53	5,60	2,50 + 2 sezon
<b>Razem:</b>		<b>994</b>	<b>88,60</b>	<b>46,00 + 5,00 sezon</b>

Na terenie gminy nie ma szkół ponadgimnazjalnych, dla których organem prowadzącym jest Powiat Turecki.

## **9.0. Kultura w gminie Brudzew.**

### **9.1. Placówki kulturalne, w tym świetlice wiejskie.**

#### **Gminny Ośrodek Kultury**

62-720 Brudzew, ul. Powstańców Wielkopolskich

zatrudnienie: 1 osoba pełniąca obowiązki Kierownika GOK – umowa zlecenie

Gminny Ośrodek Kultury działa przy Zespole Szkolno – Gimnazjalnym bez własnej bazy lokalowej.

#### **Świetlica Wiejska**

62-720 Brudzew

Tarnowa

Placówka służy społeczeństwu (zebrania, wesela, komunie i inne imprezy na potrzeby Koła Gospodyń Wiejskich).

#### **Świetlica Wiejska**

52-720 Brudzew

Olimpia

Placówka służy społeczeństwu (zebrania, wesela, komunie i inne imprezy na potrzeby Koła Gospodyń Wiejskich).

Na terenie gminy nie ma organizacji pozarządowych o charakterze kulturalnym.

### **9.2. Zorganizowane grupy przedsięwzięć kulturalnych.**

W gminie Brudzew działa Ludowy Zespół Taneczny „Brudzewiaczy” przy Zespole Szkolno – Gimnazjalnym w Brudzewie.

### **9.3. Obiekty kulturalne i ich stan techniczny.**

1. Świetlica Wiejska – Tarnowa – stan dobry
2. Świetlica Wiejska – Olimpia – stan dobry

## **10.0. Ochrona zdrowia.**

Niepubliczny Zakład Opieki Zdrowotnej „HIPOKRATES” w Brudzewie.

Zakres świadczeń: Podstawowa Opieka Zdrowotna

Gabinet dentystyczny w Brudzewie

Mieszkańcy gminy korzystają z usług Szpitali Powiatowych w miejscowościach: Turek, Konin, Poznań.



**11.0. Pomoc społeczna – dane za 2002 rok.**

Na terenie gminy nie ma placówek opiekuńczo wychowawczych ani rodzin zastępczych.

**Jednostki realizujące zadania pomocy społecznej w gminie Brudzew:**

1. Gminny Ośrodek Pomocy Społecznej w Brudzewie.
2. Gminna Komisja ds. Rozwiązywania Problemów Alkoholowych w Brudzewie.
3. Parafialny Zespół „Caritas” przy Parafii Św. Mikołaja w Brudzewie.

**11.1. Świadczenia realizowane przez OPS.**

**LICZBA ŚWIADCZEŃ REALIZOWANYCH PRZEZ POMOC SPOŁECZNĄ  
W 2002 ROKU**

Lp.	Forma pomocy	Liczba osób, którym przyznano decyzją świadczenia	Liczba świadczeń	Kwota świadczeń w zł.	Liczba rodzin	Liczba osób w rodzinie
<b>I</b>	<b>ZADANIA ZLECONE</b>					
1.	Zasiłki stałe	<b>9</b>	<b>103</b>	<b>46 666</b>	<b>9</b>	<b>40</b>
2.	Renta socjalna	<b>37</b>	<b>445</b>	<b>196 428</b>	<b>36</b>	<b>116</b>
3.	Zasiłki stałe wyrównawcze	<b>13</b>	<b>128</b>	<b>34 147</b>	<b>13</b>	<b>20</b>
4.	Zasiłki okresowe gwarantowane	<b>3</b>	<b>30</b>	<b>11 658</b>	<b>3</b>	<b>7</b>
5.	Zasiłki okresowe	<b>21</b>	<b>42</b>	<b>11 800</b>	<b>21</b>	<b>89</b>
6.	Zasiłki z tytułu ochrony macierzyństwa	<b>39</b>	<b>163</b>	<b>44 551</b>	<b>39</b>	<b>173</b>
7.	Zasiłki rodzinne i pielęgniacyjne	<b>21</b>	<b>234</b>	<b>27 071</b>	<b>16</b>	<b>37</b>
8.	Pomoc kombatantom	-	-	-	-	-
<b>Razem (wiersze 1-8)</b>		<b>143</b>	<b>1 145</b>	<b>372 141</b>	<b>137</b>	<b>482</b>
<b>II</b>	<b>ZADANIA WŁASNE</b>					
1.	Posiłki	<b>380</b>	<b>54 417</b>	<b>73 272</b>	<b>189</b>	<b>941</b>
2.	Usługi opiekuńcze	<b>6</b>	<b>4 002</b>	<b>42 350</b>	<b>5</b>	<b>6</b>
3.	Zasiłki celowe i w naturze	<b>280</b>	-	<b>108 419</b>	<b>272</b>	<b>1 076</b>
4.	Praca socjalna	-	-	-	<b>36</b>	<b>106</b>
<b>Razem (wiersze 1-4)</b>		<b>666</b>	<b>58 419</b>	<b>224 041</b>	<b>502</b>	<b>2 129</b>

### POWODY PRYZNANIA POMOCY W 2002 ROKU

Lp.	Powód trudnej sytuacji	Liczba rodzin		Liczba osób w rodzinie
		ogółem	w tym na wsi	
1.	Ubóstwo	198	198	772
2.	Potrzeba ochrony macierzyństwa	39	39	173
3.	Bezrobocie	130	130	462
4.	Niepełnosprawność	58	58	176
5.	Długotrwała choroba	18	18	57
6.	Bezradność w sprawach opiekuńczo – wychowawczych i prowadzeniu gospodarstwa domowego ogółem, w tym:	28	28	96
	- rodziny niepełne	10	10	28
	- rodziny wielodzietne	11	11	73
7.	Alkoholizm	11	11	16
8.	Kłęska żywiołowa lub ekologiczna	2	2	6

### STRUKTURA DEMOGRAFICZNA OSÓB OBJĘTYCH POMOCĄ SPOŁECZNĄ

Lp.	Wyszczególnienie	Liczba osób objętych pomocą społeczną
1.	Osoby w podeszłym wieku samotnie zamieszkałe	7
2.	Osoby posiadające grupy inwalidzkie	82
3.	Osoby samotnie zamieszkujące bez źródła dochodu	19
4.	Osoby z zaburzeniami psychicznymi samotnie zamieszkujące	3
5.	Rodziny posiadające dziecko specjalnej troski	21
6.	Rodziny nieposiadające żadnego źródła dochodu	76
7.	Rodziny z osobami bezrobotnymi bez zasiłku	142
8.	Rodziny z osobami z zaburzeniami psychicznymi	9
9.	Rodziny posiadające powyżej trzech dzieci	150
10.	Rodziny niepełne	25
11.	Rodziny dysfunkcyjne	17

## LICZBA ŚWIADCZEŃ I OSÓB, KTÓRYM PRZYZNANO ŚWIADCZENIA W I KWARTALE 2003 ROKU

Lp.	Forma pomocy	Liczba osób, którym przyznano decyzją świadczenia	Liczba świadczeń	Kwota świadczeń w zł.	Liczba rodzin	Liczba osób w rodzinie
<b>I</b>	<b>ZADANIA ZLECONE</b>					
1.	Zasiłki stałe	<b>9</b>	<b>24</b>	<b>10 032</b>	<b>9</b>	<b>41</b>
2.	Renta socjalna	<b>41</b>	<b>121</b>	<b>51 994</b>	<b>39</b>	<b>109</b>
3.	Zasiłki stałe wyrównawcze	<b>13</b>	<b>39</b>	<b>9 547</b>	<b>13</b>	<b>22</b>
4.	Zasiłki okresowe gwarantowane	<b>3</b>	<b>9</b>	<b>3 429</b>	<b>3</b>	<b>7</b>
5.	Zasiłki okresowe	-	-	-	-	-
6.	Zasiłki z tytułu ochrony macierzyństwa	<b>10</b>	<b>11</b>	<b>3 716</b>	<b>10</b>	<b>47</b>
7.	Zasiłki rodzinne i pielegnacyjne	<b>17</b>	<b>22</b>	<b>3 902</b>	<b>17</b>	<b>53</b>
<b>Razem (wiersze 1-7)</b>		<b>93</b>	<b>226</b>	<b>82 620</b>	<b>91</b>	<b>279</b>
<b>II</b>	<b>ZADANIA WŁASNE</b>					
1.	Posiłki	<b>390</b>	<b>14 848</b>	<b>20 287</b>	<b>195</b>	<b>956</b>
2.	Usługi opiekuńcze	<b>6</b>	<b>928</b>	<b>6 028</b>	<b>5</b>	<b>6</b>
3.	Zasiłki celowe i w naturze	<b>167</b>	-	<b>28 623</b>	<b>160</b>	<b>635</b>
4.	Praca socjalna	-	-	-	<b>10</b>	<b>32</b>
<b>Razem (wiersze 1-4)</b>		<b>563</b>	<b>15 776</b>	<b>54 938</b>	<b>370</b>	<b>1 629</b>

**12.0. Rynek pracy i bezrobocie.**

**12.1. Stan na 31.12.2002 rok.**

W Powiatowym Urzędzie Pracy w Turku zarejestrowanych było **8 107** osób, w tym **4 238** kobiet.

Prawo do zasiłku posiadało: **1 672** osoby, w tym **560** kobiet.

Stopa bezrobocia w Powiecie Tureckim wynosiła: **18,60 %**

Odsetek bezrobocia w Gminie Brudzew wynosił: **18,50 %**

Liczba zarejestrowanych bezrobotnych ogółem: **666** osób, w tym **339** kobiet.

Prawo do zasiłku posiadało: **149** osób, w tym **47** kobiet.

Struktura osób bezrobotnych w Gminie Brudzew (wg wykształcenia):

Wykształcenie	Wyższe	Policealne i średnie zawodowe	Średnie ogólnokształcące	Zasadnicze zawodowe	Gimnazjalne i poniżej	Absolwenci
osoby	<b>11</b>	<b>127</b>	<b>28</b>	<b>288</b>	<b>212</b>	<b>43</b>
w tym kobiety	<b>8</b>	<b>86</b>	<b>21</b>	<b>133</b>	<b>91</b>	<b>17</b>

Zwolnienia z przyczyn dotyczących zakładu pracy: **49** osób, w tym **29** kobiet.

**13.0. Bezpieczeństwo publiczne.**

Okres		2001	2002
Liczba popełnionych przestępstw	ogółem	<b>45</b>	<b>43</b>
	w tym przez nieletnich	<b>3</b>	<b>-</b>
Liczba ustalonych przestępców	ogółem	<b>17</b>	<b>20</b>
	w tym nieletnich	<b>5</b>	<b>2</b>
Liczba zatrzymanych nietrzeźwych	ogółem	<b>10</b>	<b>17</b>
	w tym nieletnich	<b>1</b>	<b>3</b>
Liczba narkomanów	ogółem	<b>-</b>	<b>-</b>

# OCENA SYTUACJI SPOŁECZNO-GOSPODARCZEJ GMINY BRUDZEW

Liderzy lokalni na podstawie przeprowadzonej ankiety dokonali oceny sytuacji społeczno – gospodarczej Gminy Brudzew w porównaniu z podobnymi gminami w Polsce.

## *Kategoria ocen:*

<b>A</b>	-	<b>bardzo dobra</b>
<b>B</b>	-	<b>dobra</b>
<b>C</b>	-	<b>zadowalająca</b>
<b>D</b>	-	<b>niezadowalająca</b>

Wyniki w % oddanych głosów na poszczególne kategorie ocen:

<b>A</b>	-	<b>0 %</b>
<b>B</b>	-	<b>38 %</b>
<b>C</b>	-	<b>48 %</b>
<b>D</b>	-	<b>14 %</b>

Uczestnicy debat strategicznych określili również ogólny trend rozwoju gospodarczego gminy w następujących kategoriach:

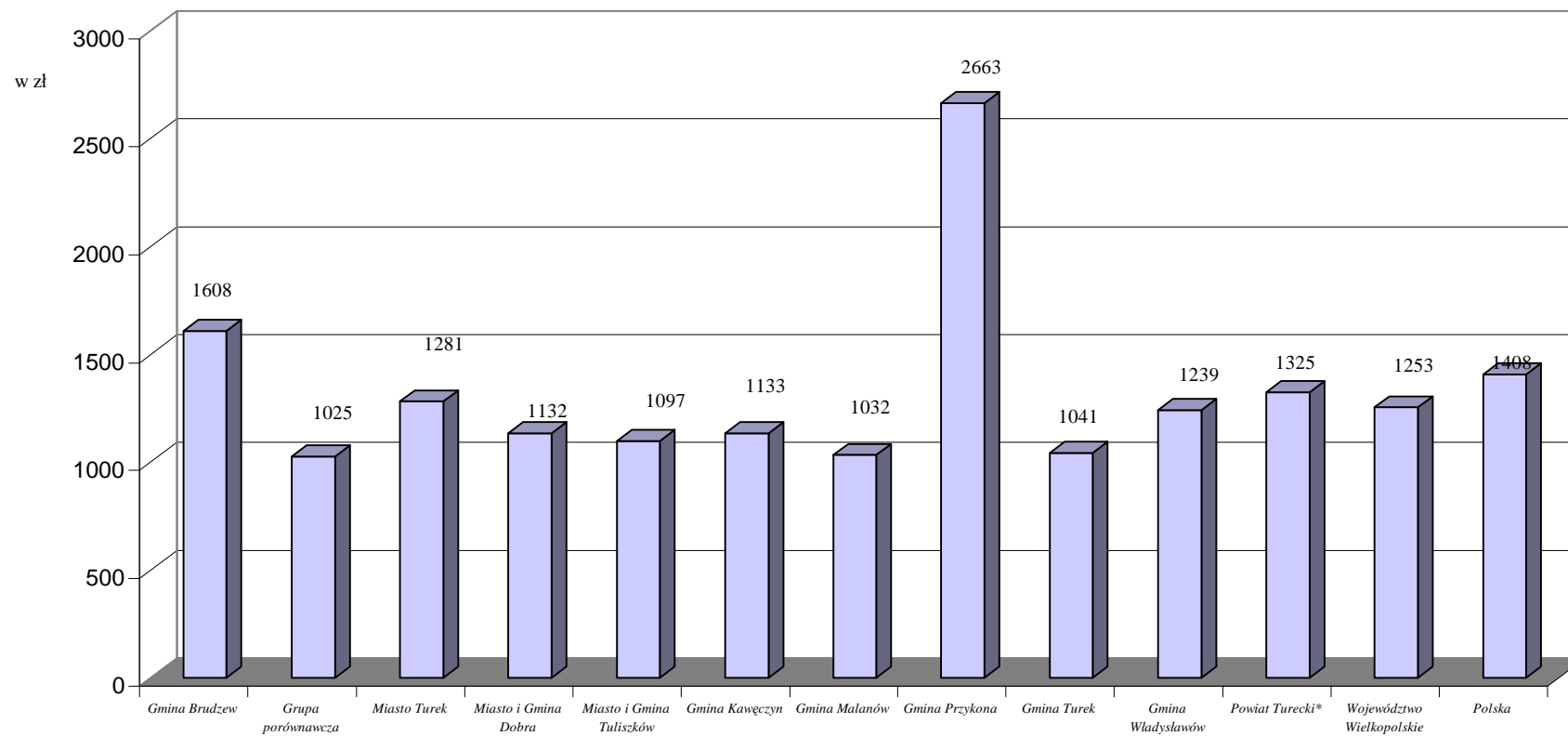
<b>A</b>	-	<b>kierunek wzrostu gospodarczego</b>
<b>B</b>	-	<b>stagnacja</b>
<b>C</b>	-	<b>recesja</b>

Wyniki w % oddanych głosów na poszczególne kategorie ocen:

<b>A</b>	-	<b>28 %</b>
<b>B</b>	-	<b>44 %</b>
<b>C</b>	-	<b>28 %</b>

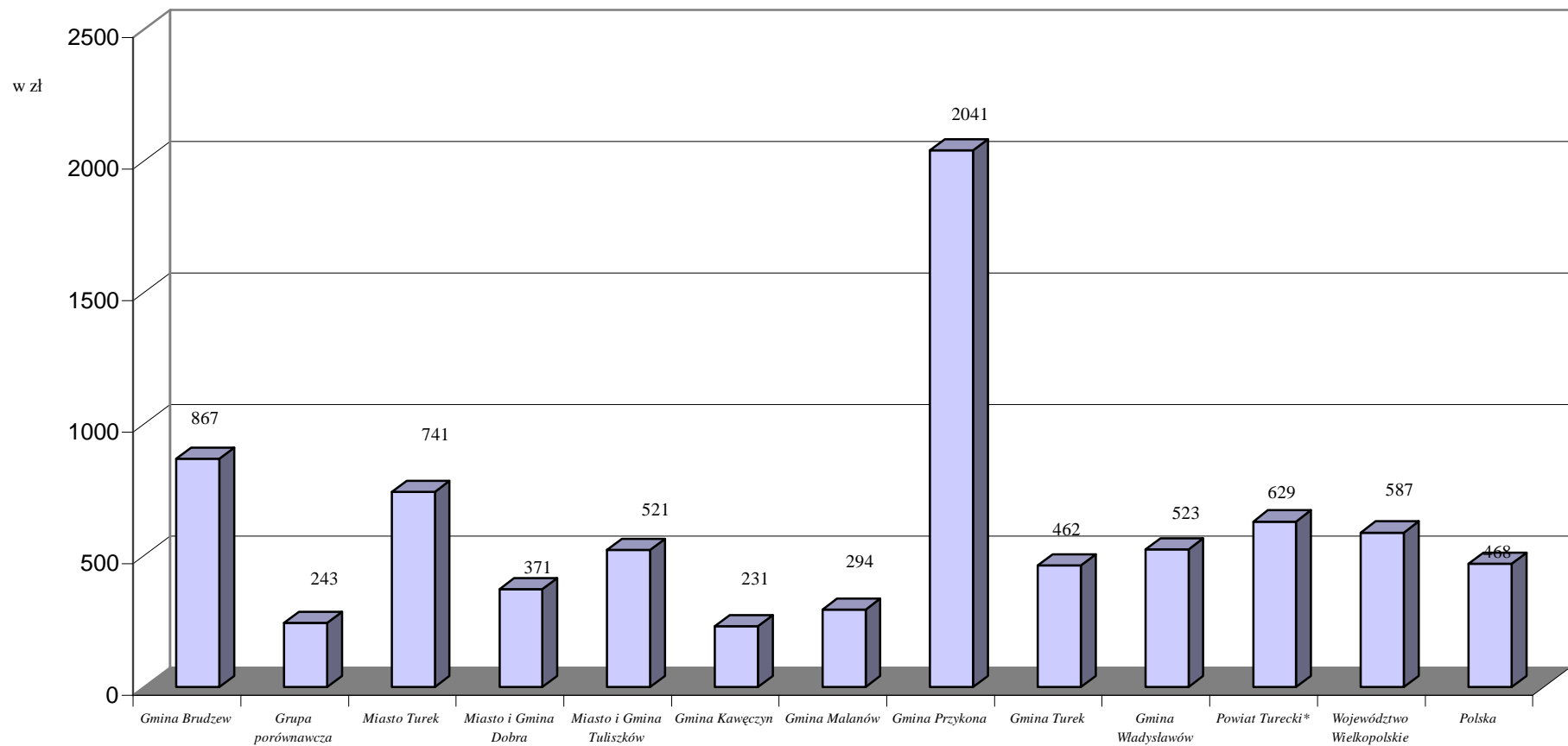
# ANALIZA PORÓWNAWCZA

***Dochód budżetów gmin ogółem w złotych na 1 mieszkańca***



\* - średnia gmin wchodzących w skład powiatu

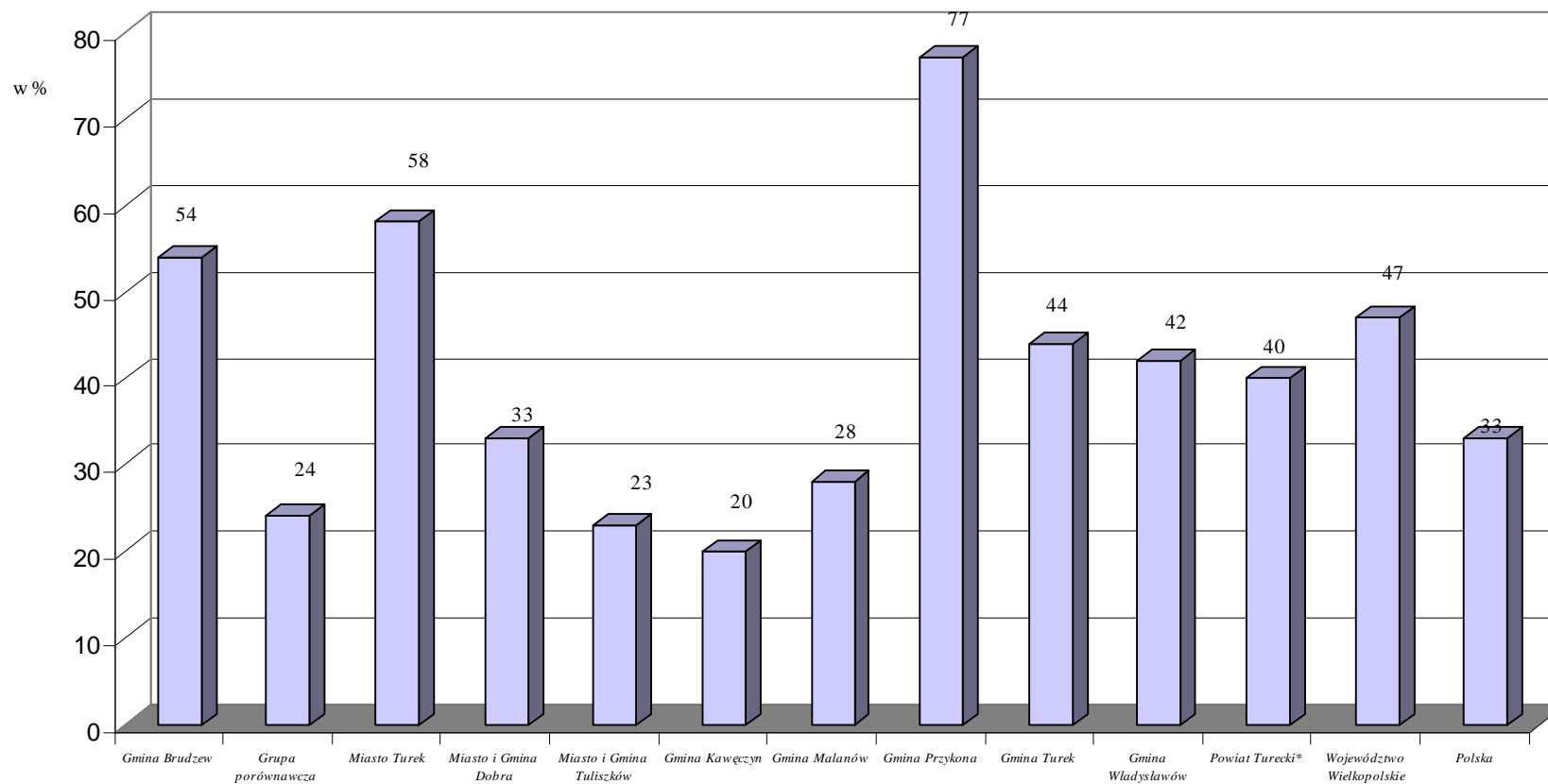
*Dochód własny budżetów gmin w złotych na 1 mieszkańca*



\* - średnia gmin wchodzących w skład powiatu

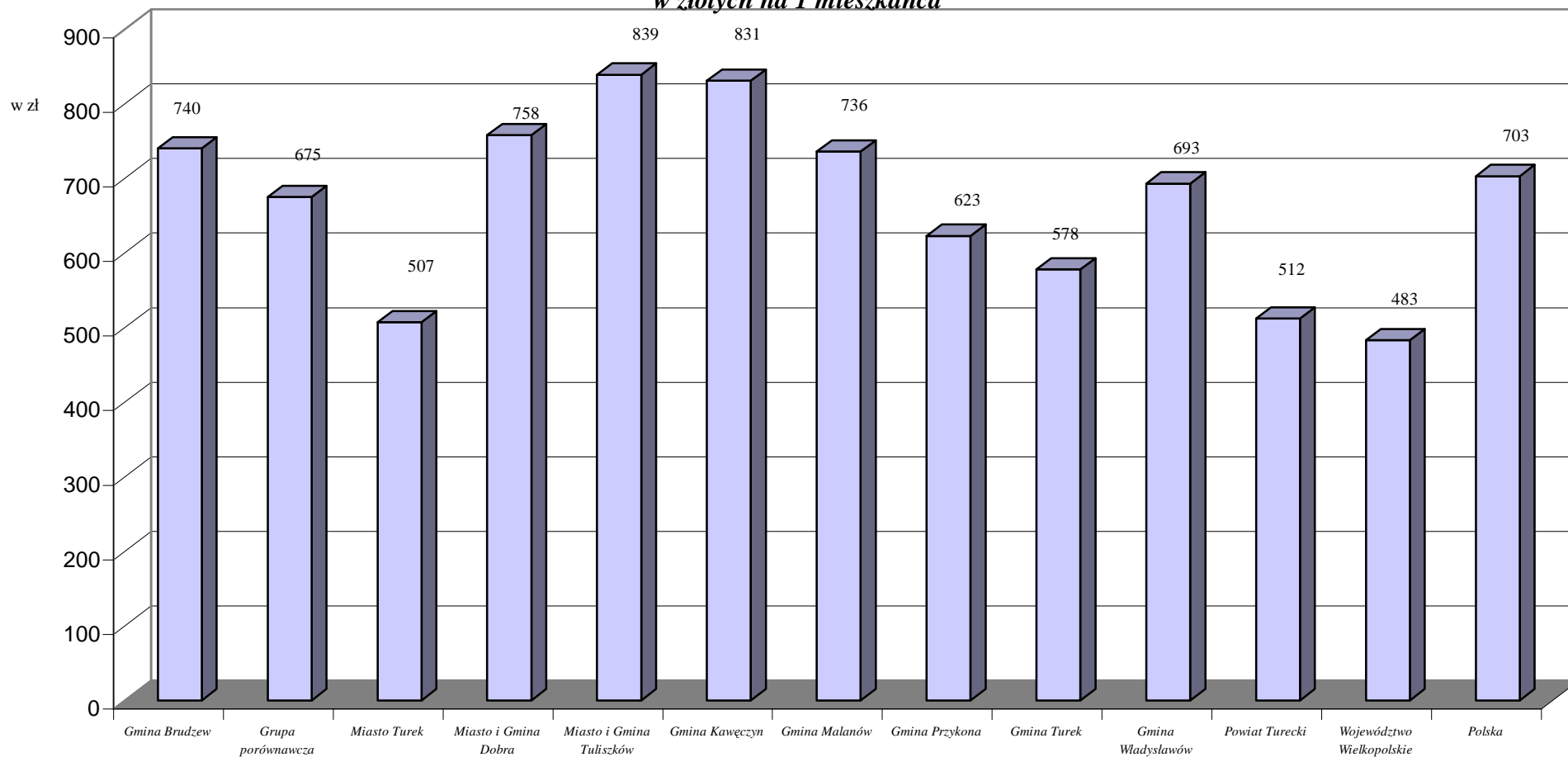


*Samodzielność budżetu: procent dochodów własnych w dochodach ogółem*

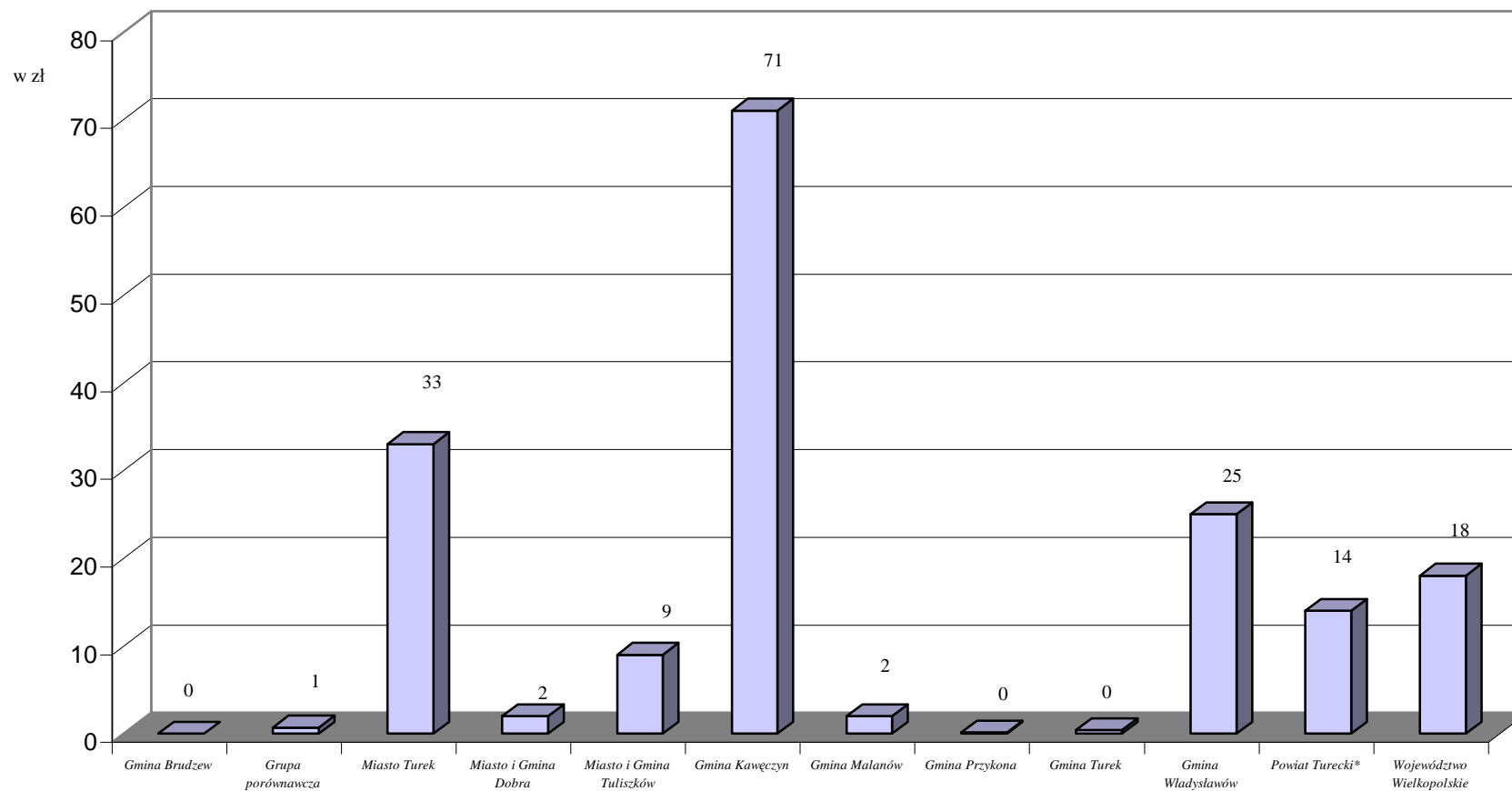


\* - średnia gmin wchodzących w skład powiatu

*Dotacje celowe z budżetu państwa, pozostałe dotacje i subwencje ogólne razem  
w złotych na 1 mieszkańca*

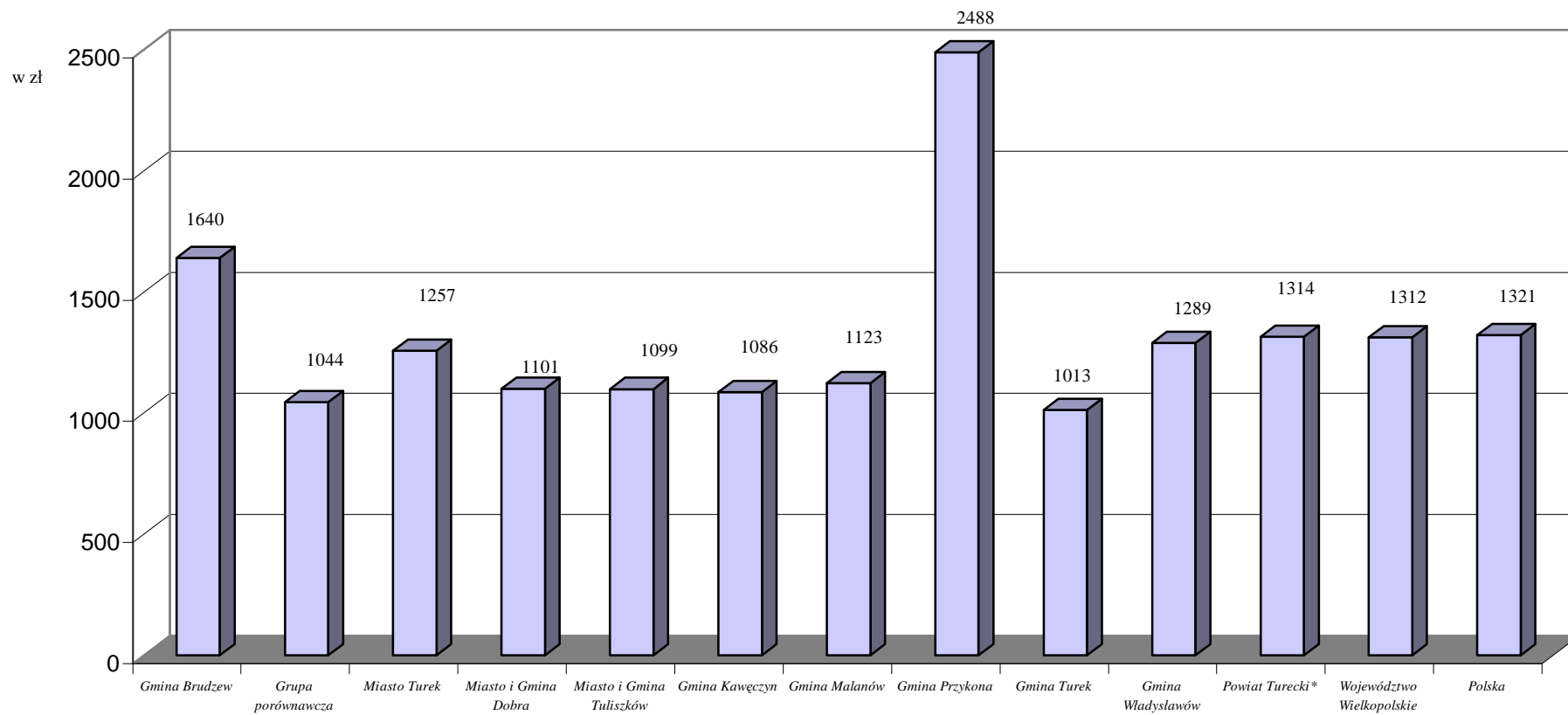


**Środki na dofinansowanie własnych zadań ze źródeł pozabudżetowych ogółem  
w złotych na 1 mieszkańca**



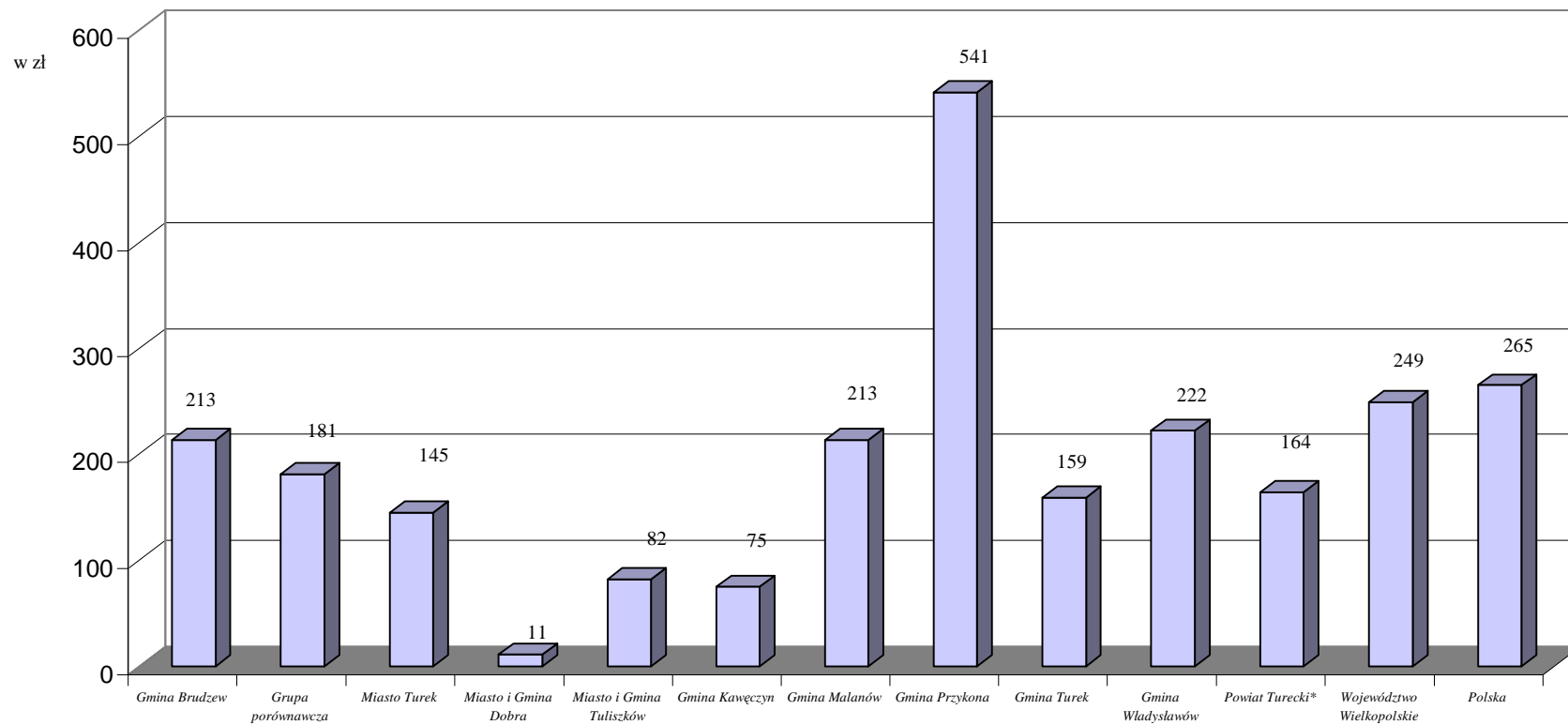
\* - średnia gmin wchodzących w skład powiatu

*Wydatki z budżetu gmin ogółem w złotych na 1 mieszkańca*



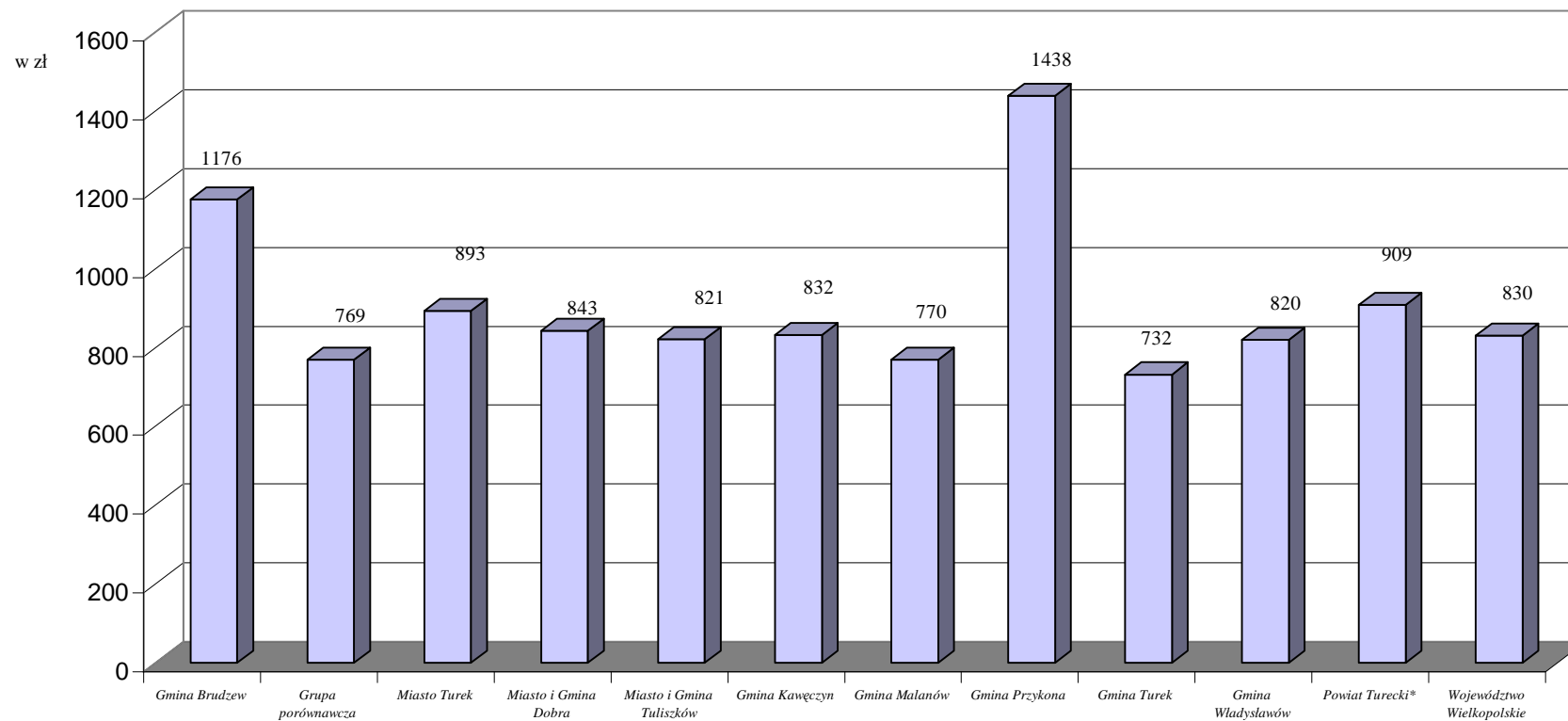
\* - średnia gmin wchodzących w skład powiatu

**Wydatki inwestycyjne z budżetów gmin w złotych na 1 mieszkańca**



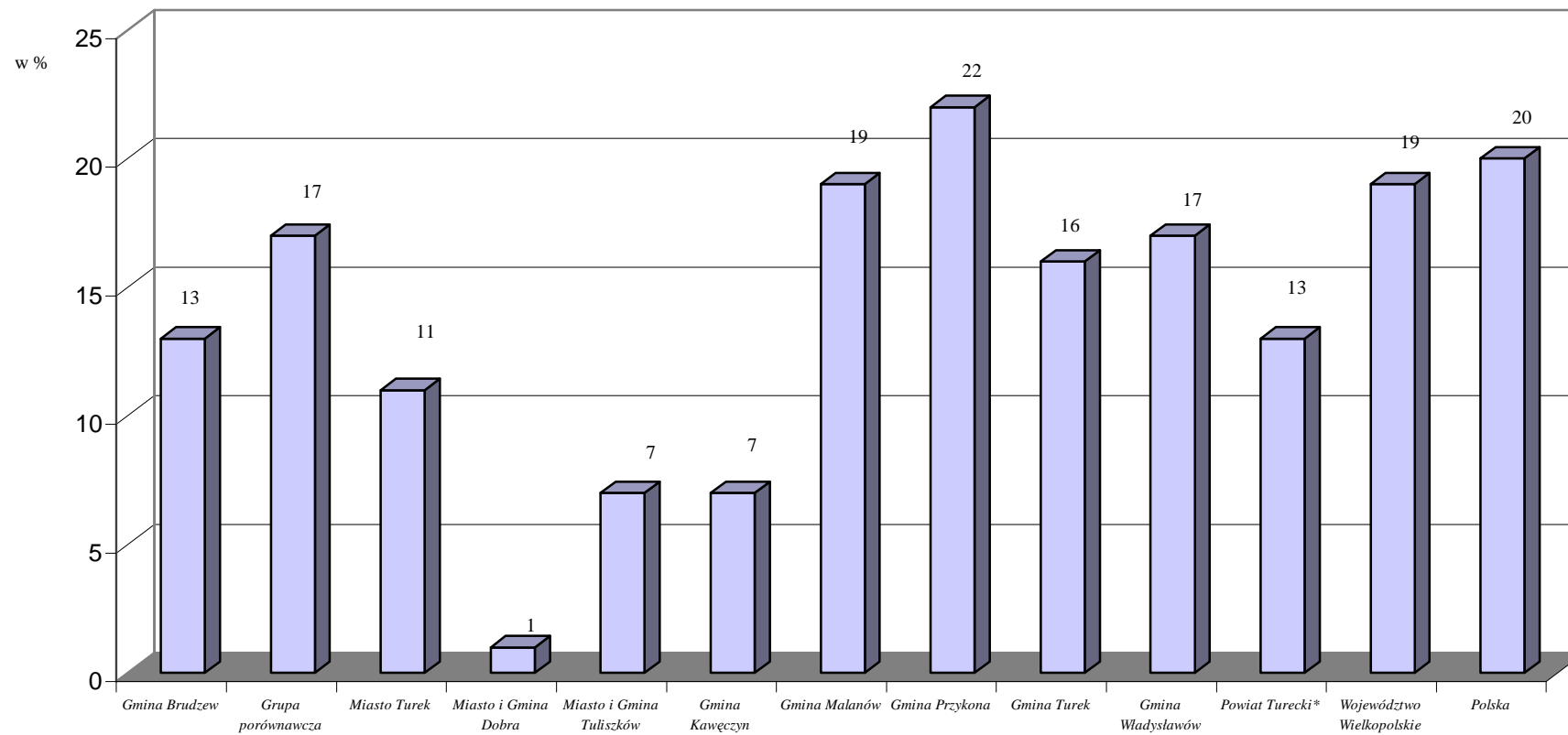
\* - średnia gmin wchodzących w skład powiatu

*Wydatki bieżące z budżetów gmin w złotych na 1 mieszkańca*



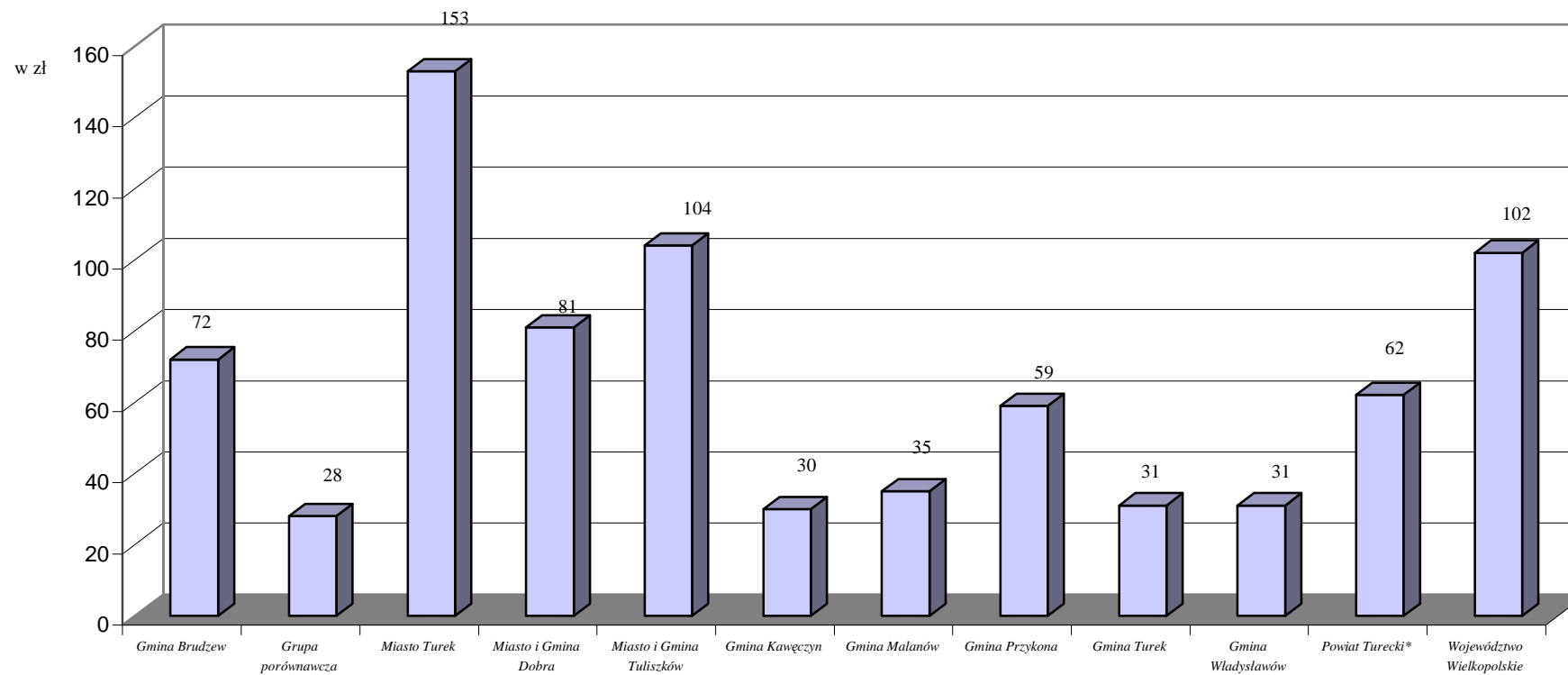
\* - średnia gmin wchodzących w skład powiatu

*Wydatki inwestycyjne jako procent wydatków ogółem*



\* - średnia gmin wchodzących w skład powiatu

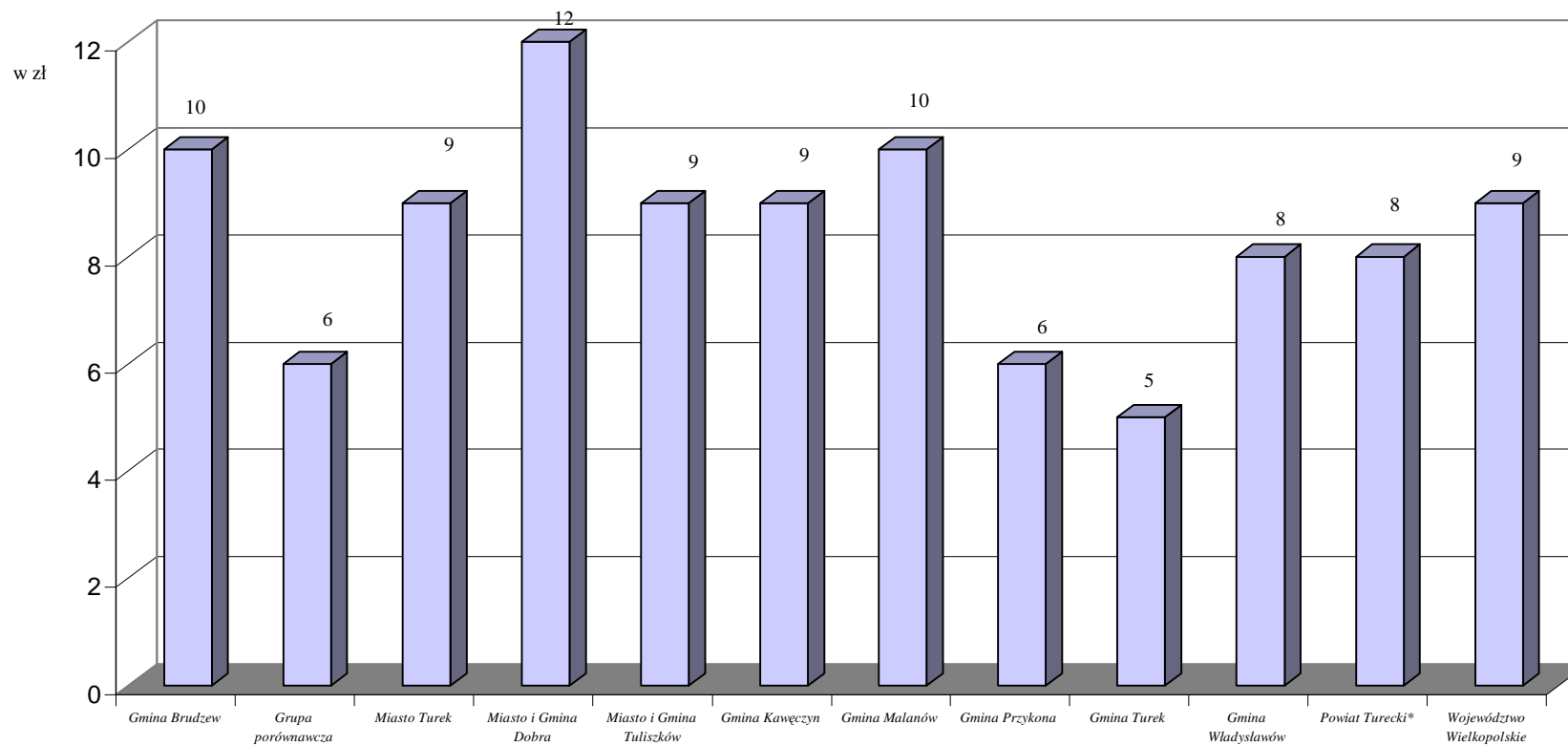
**Wydatki na gospodarkę komunalną i ochronę środowiska w złotych na 1 mieszkańca**



\* - średnia gmin wchodzących w skład powiatu

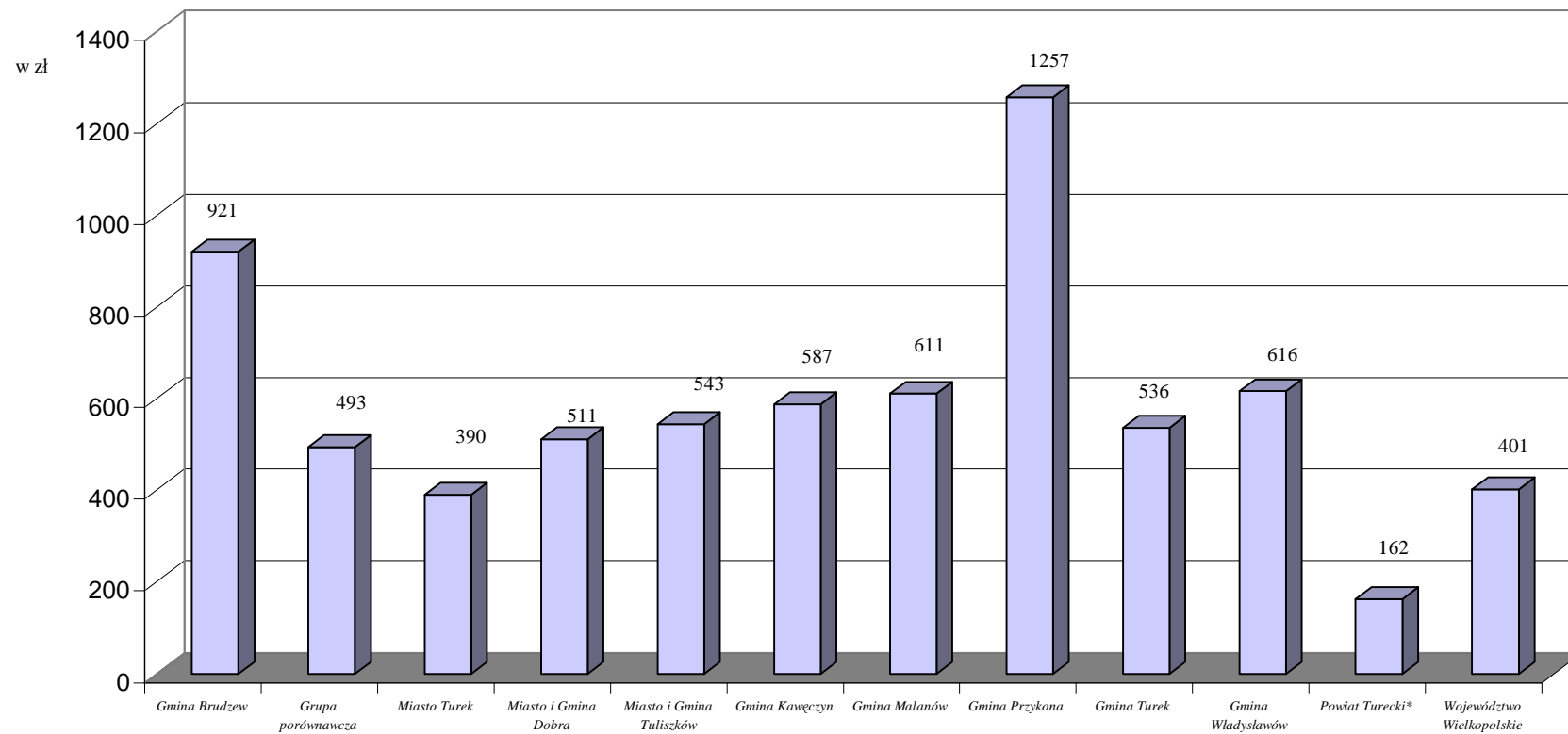


### Wydatki na ochronę zdrowia w złotych na 1 mieszkańca



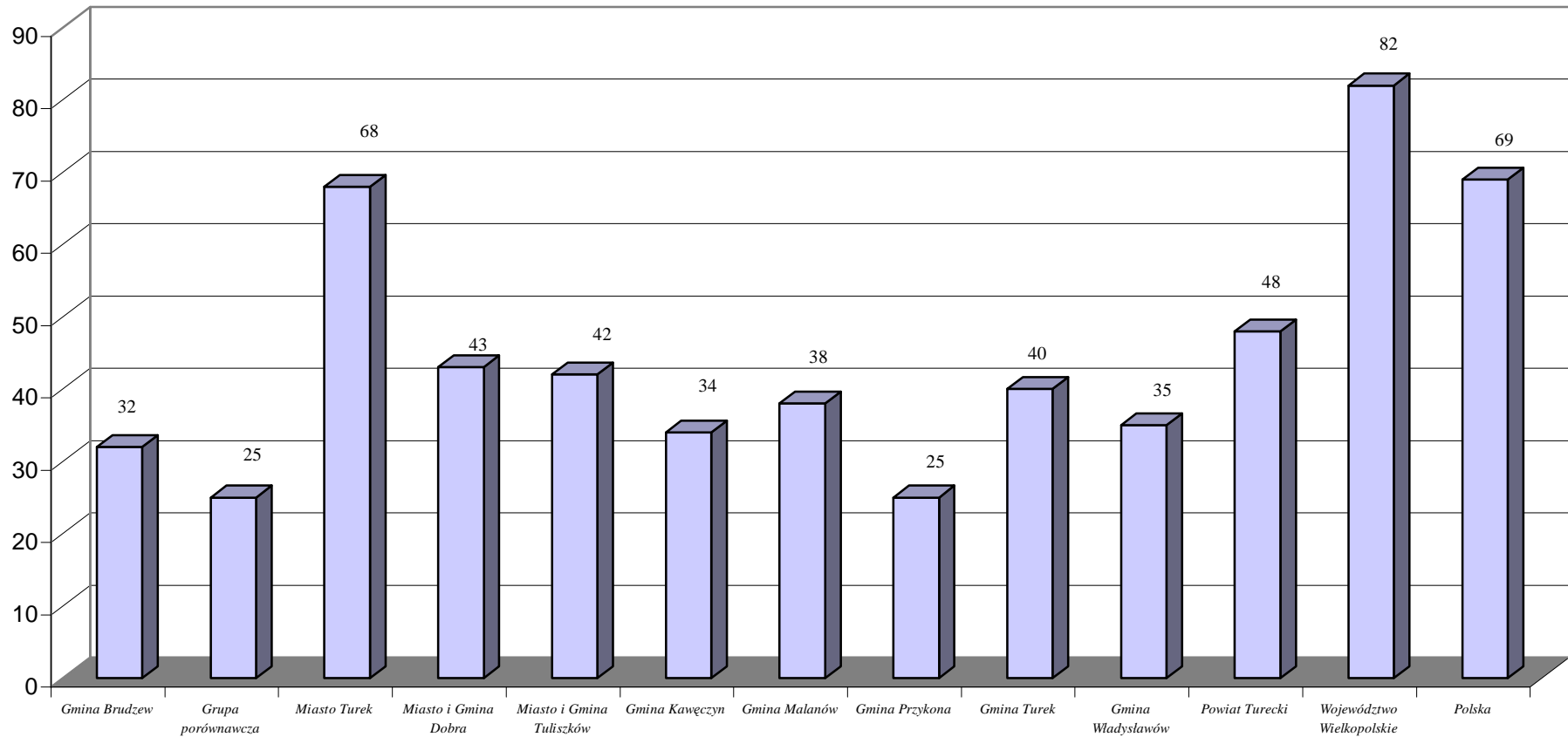
\* - średnia gmin wchodzących w skład powiatu

**Wydatki na oświatę i wychowanie w złotych na 1 mieszkańca**

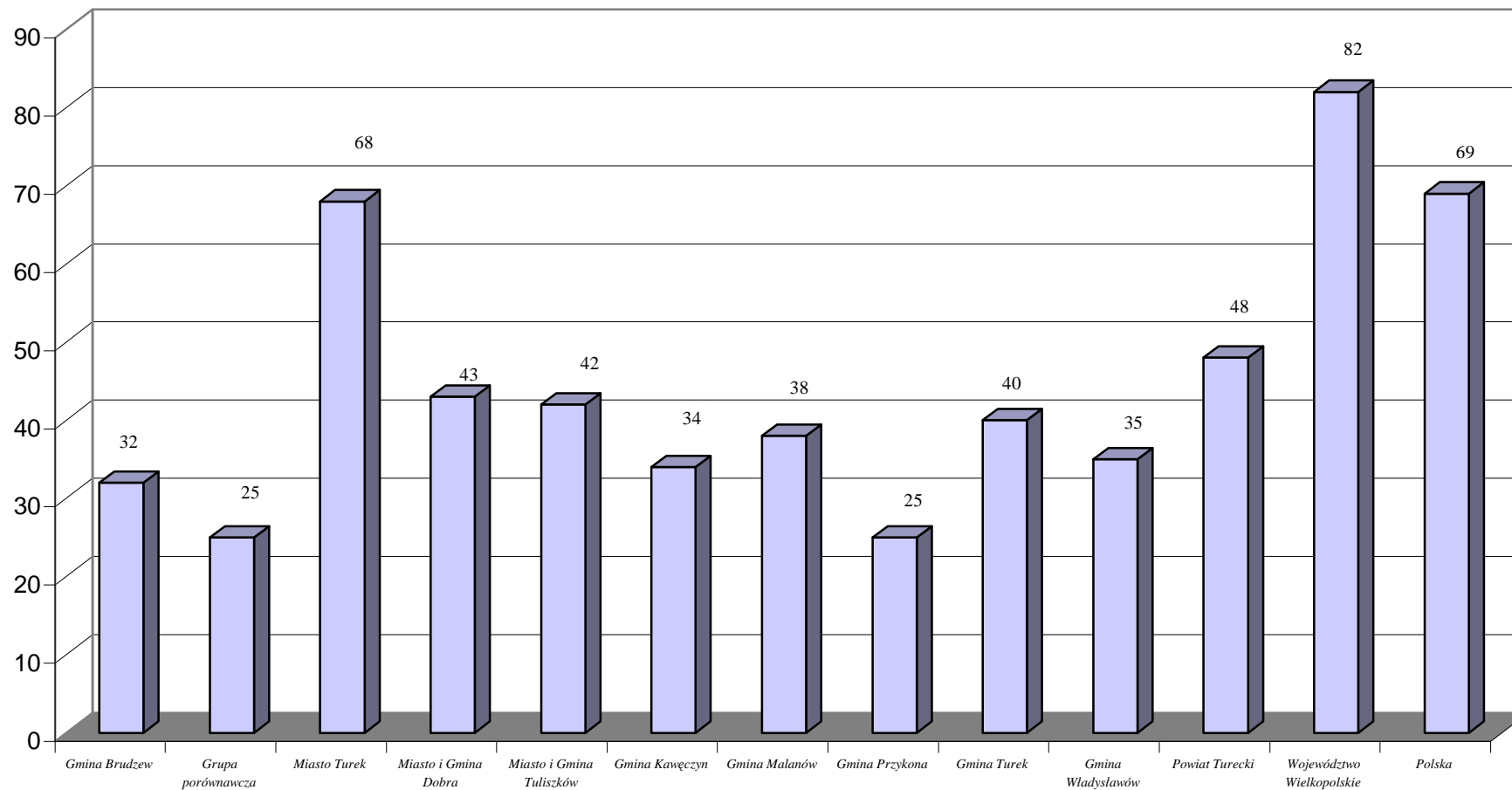


\* - średnia gmin wchodzących w skład powiatu

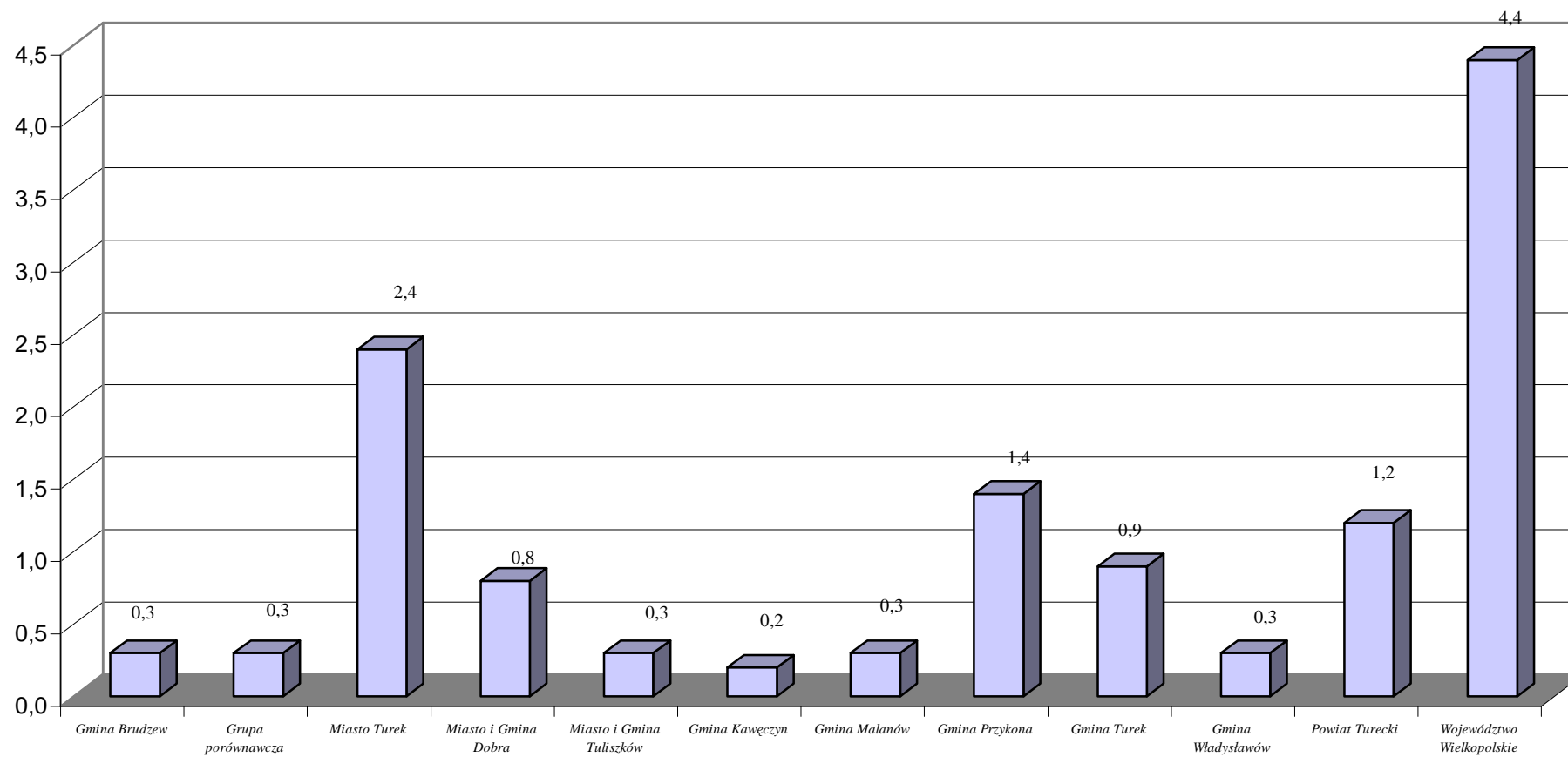
*Liczba zarejestrowanych podmiotów gospodarczych (zakłady osób fizycznych oraz spółki cywilne)  
razem w złotych na 1000 mieszkańców*



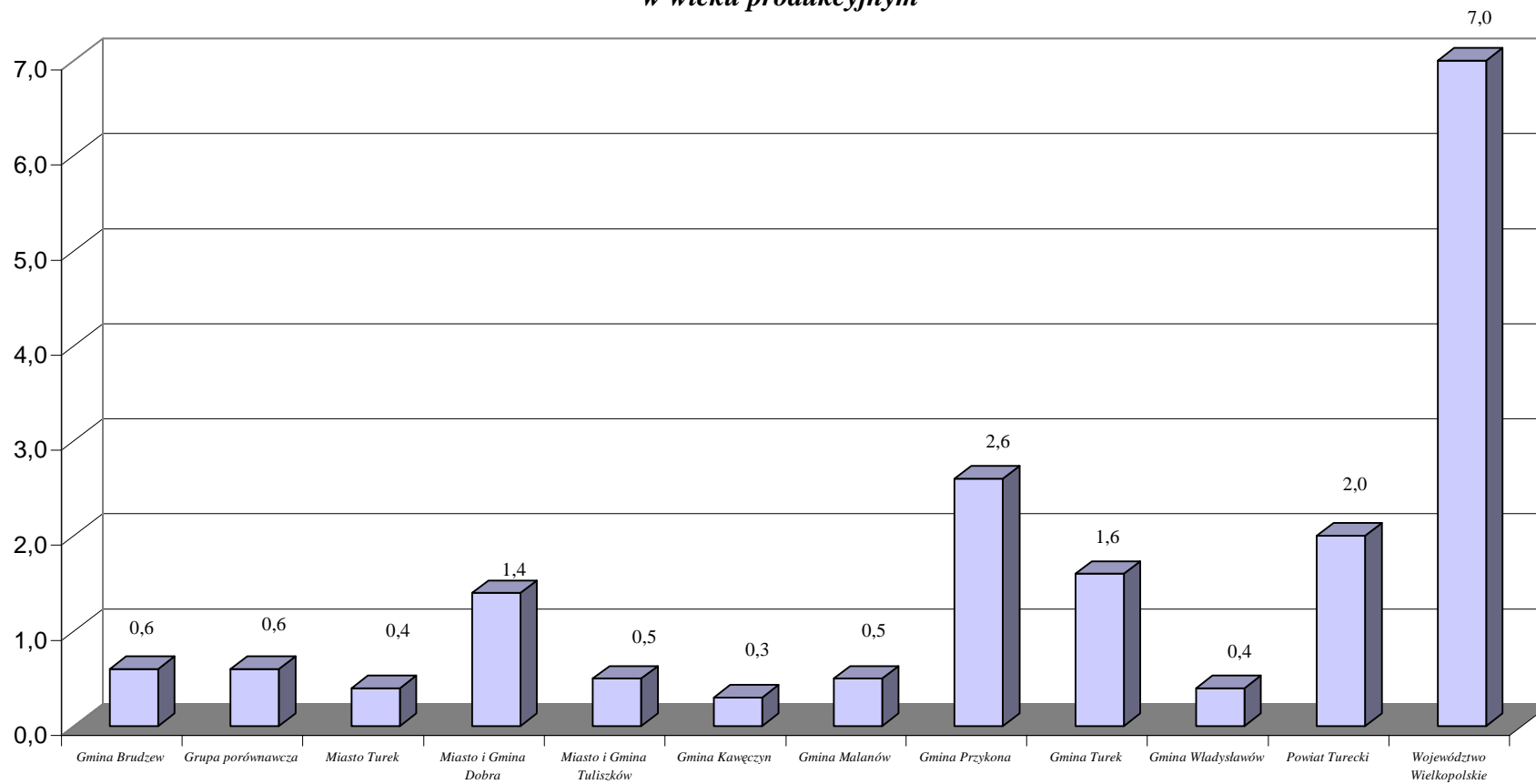
*Liczba zarejestrowanych podmiotów gospodarczych (zakłady osób fizycznych oraz spółki cywilne)  
razem w złotych na 1000 mieszkańców w wieku produkcyjnym*



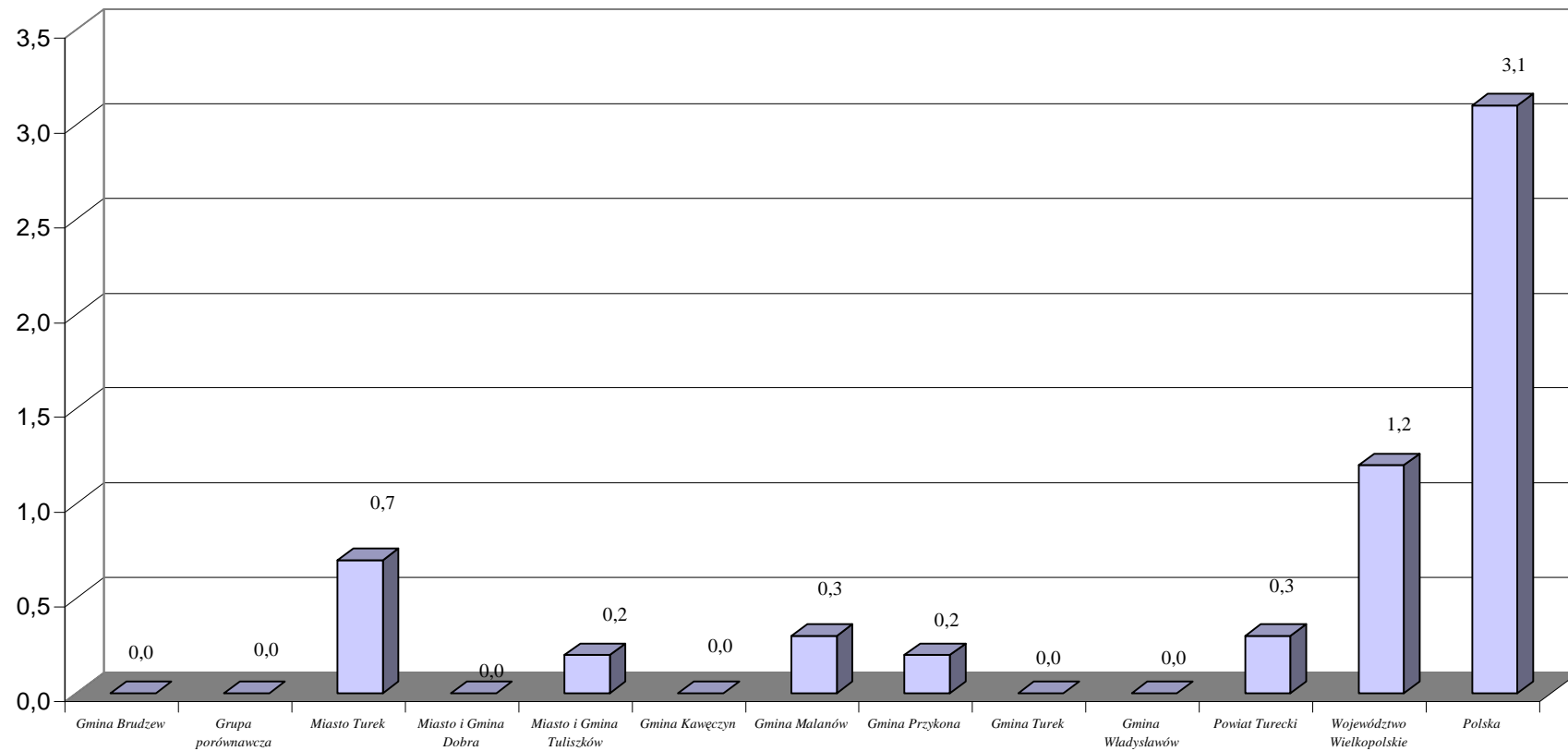
*Sektor prywatny: liczba spółek handlowych na 1000 mieszkańców*



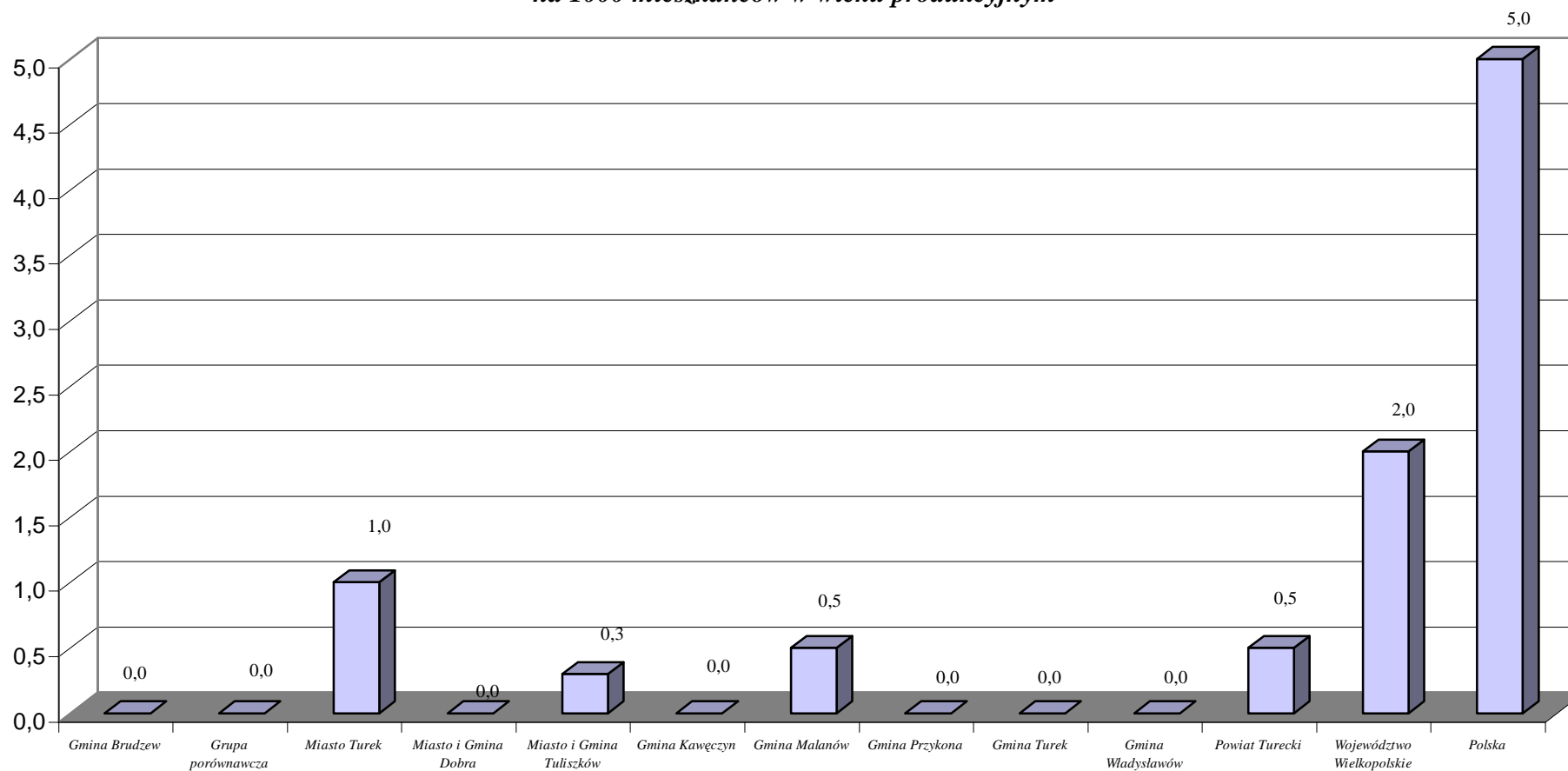
*Sektor prywatny: liczba spółek handlowych na 1000 mieszkańców  
w wieku produkcyjnym*



*Liczba spółek z udziałem kapitału zagranicznego na 1000 mieszkańców*



*Liczba spółek z udziałem kapitału zagranicznego  
na 1000 mieszkańców w wieku produkcyjnym*

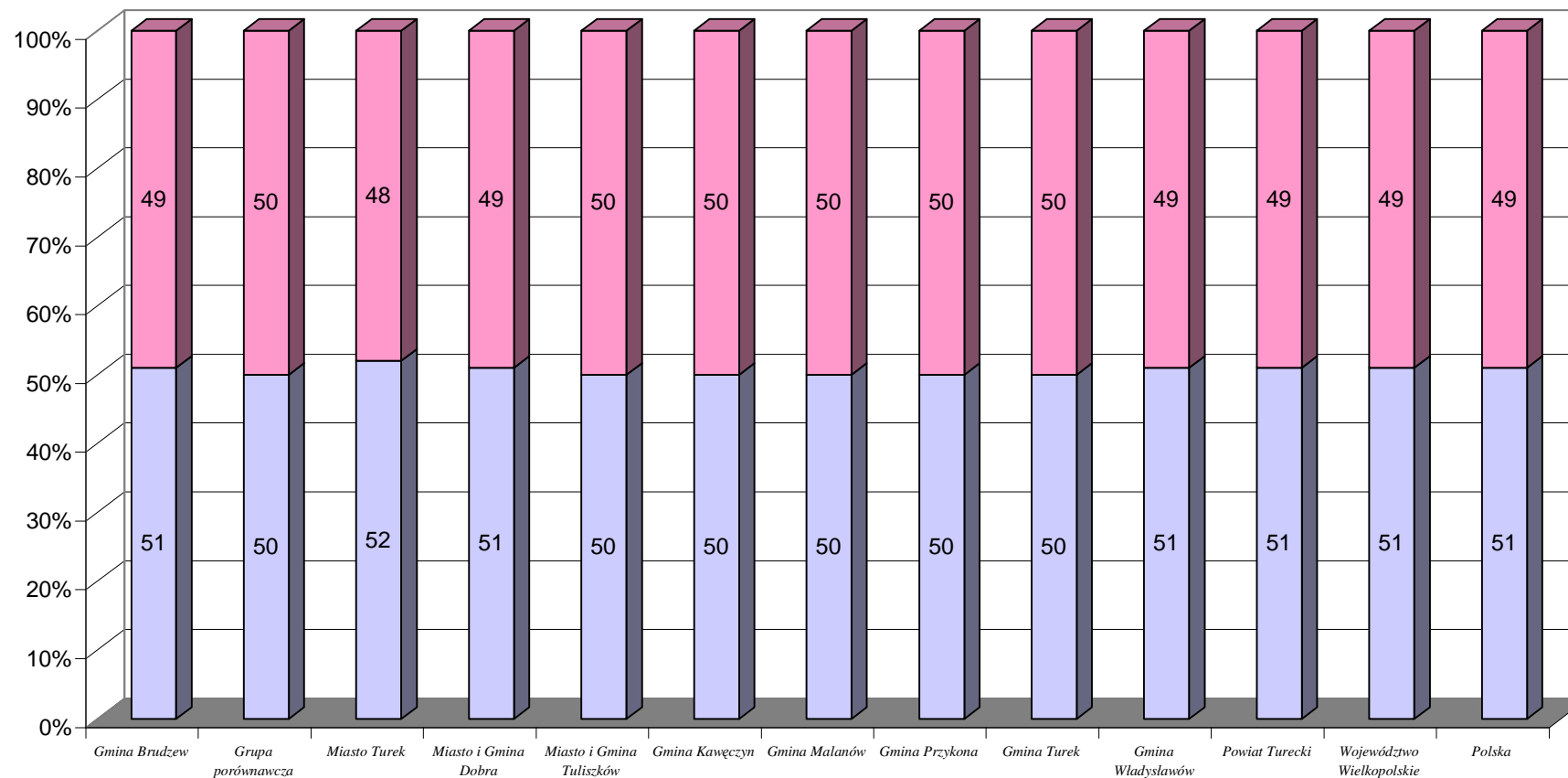




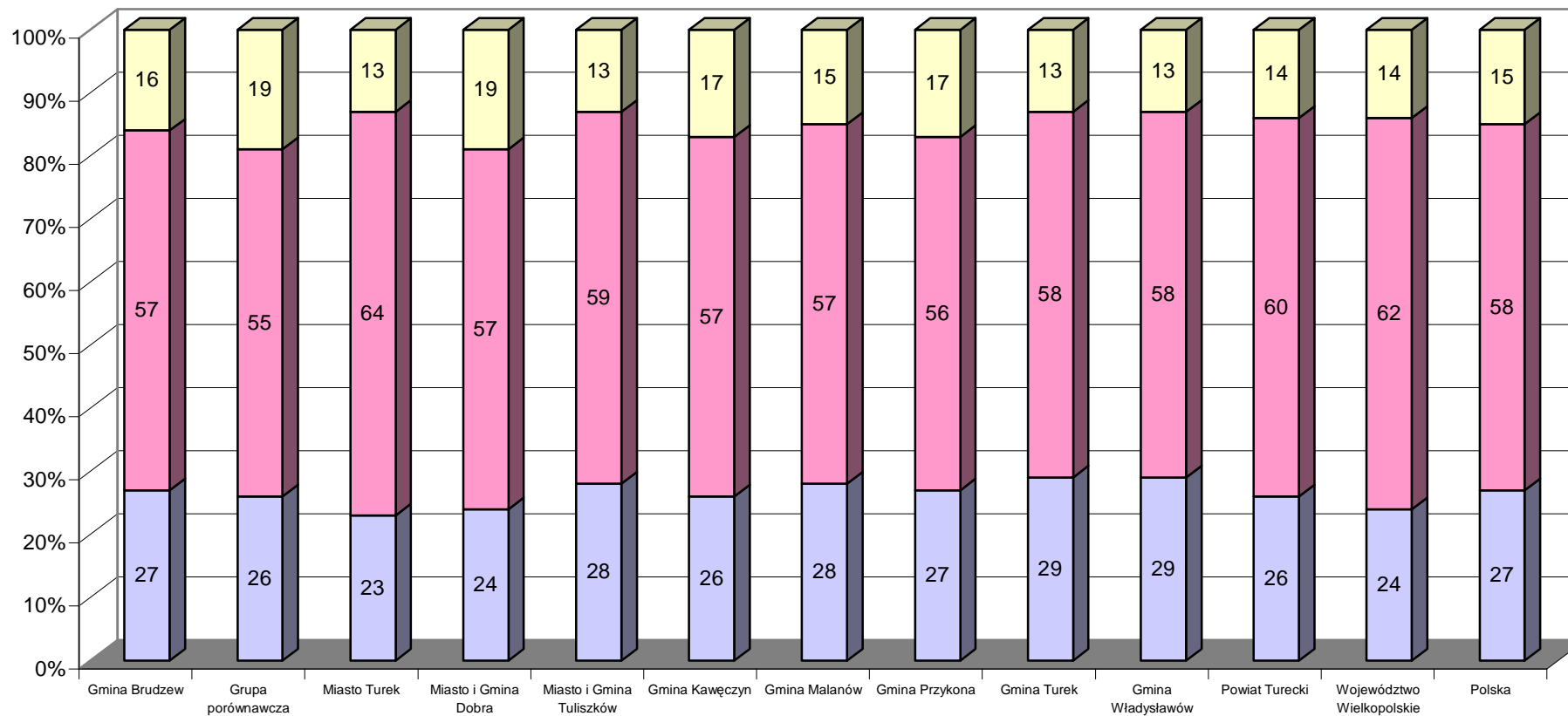
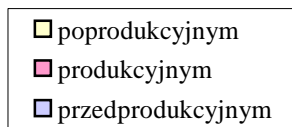
*Grupy wiekowe - procent mieszkańców w wieku*

■ mężczyźni

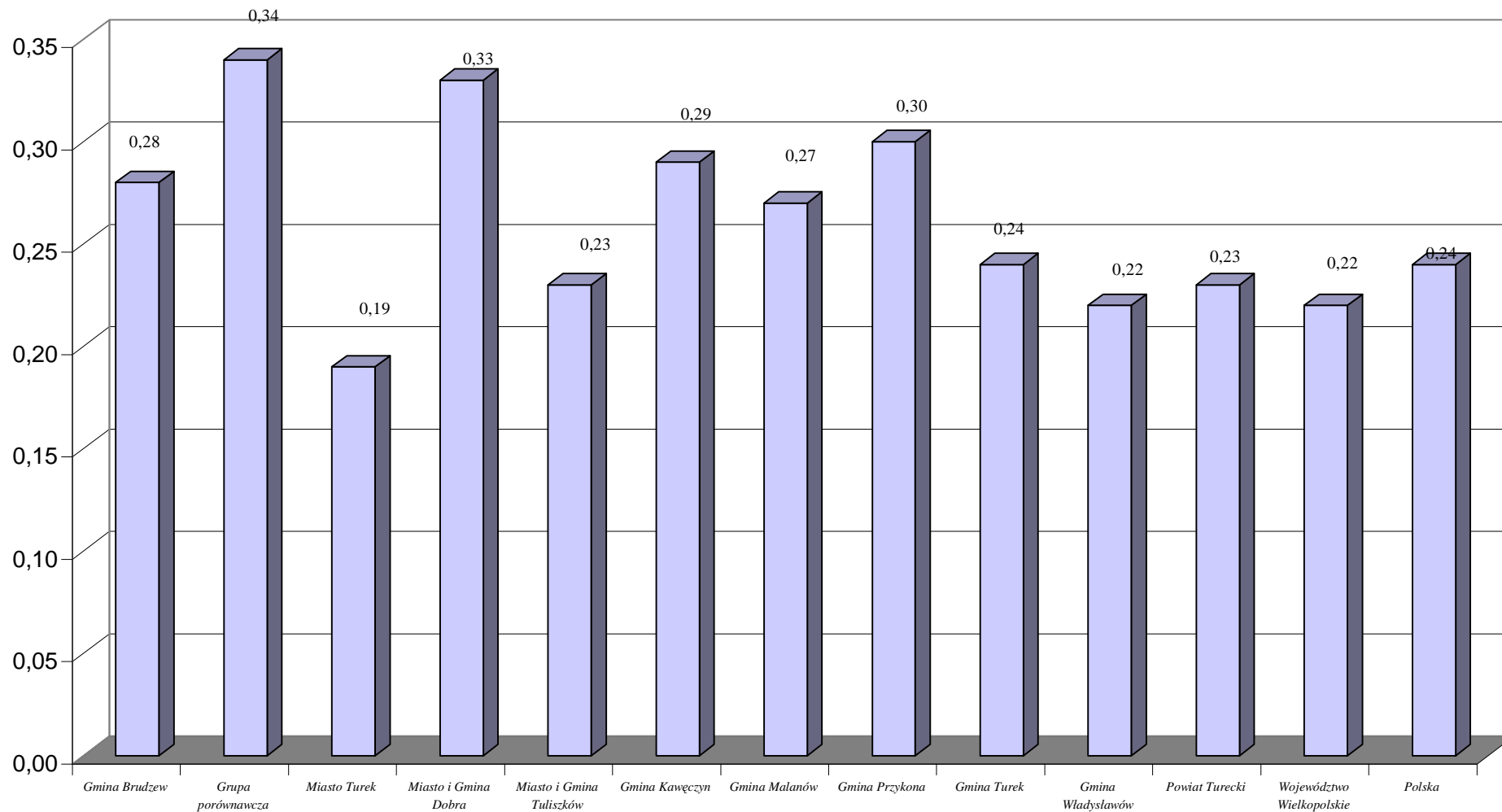
■ kobiety



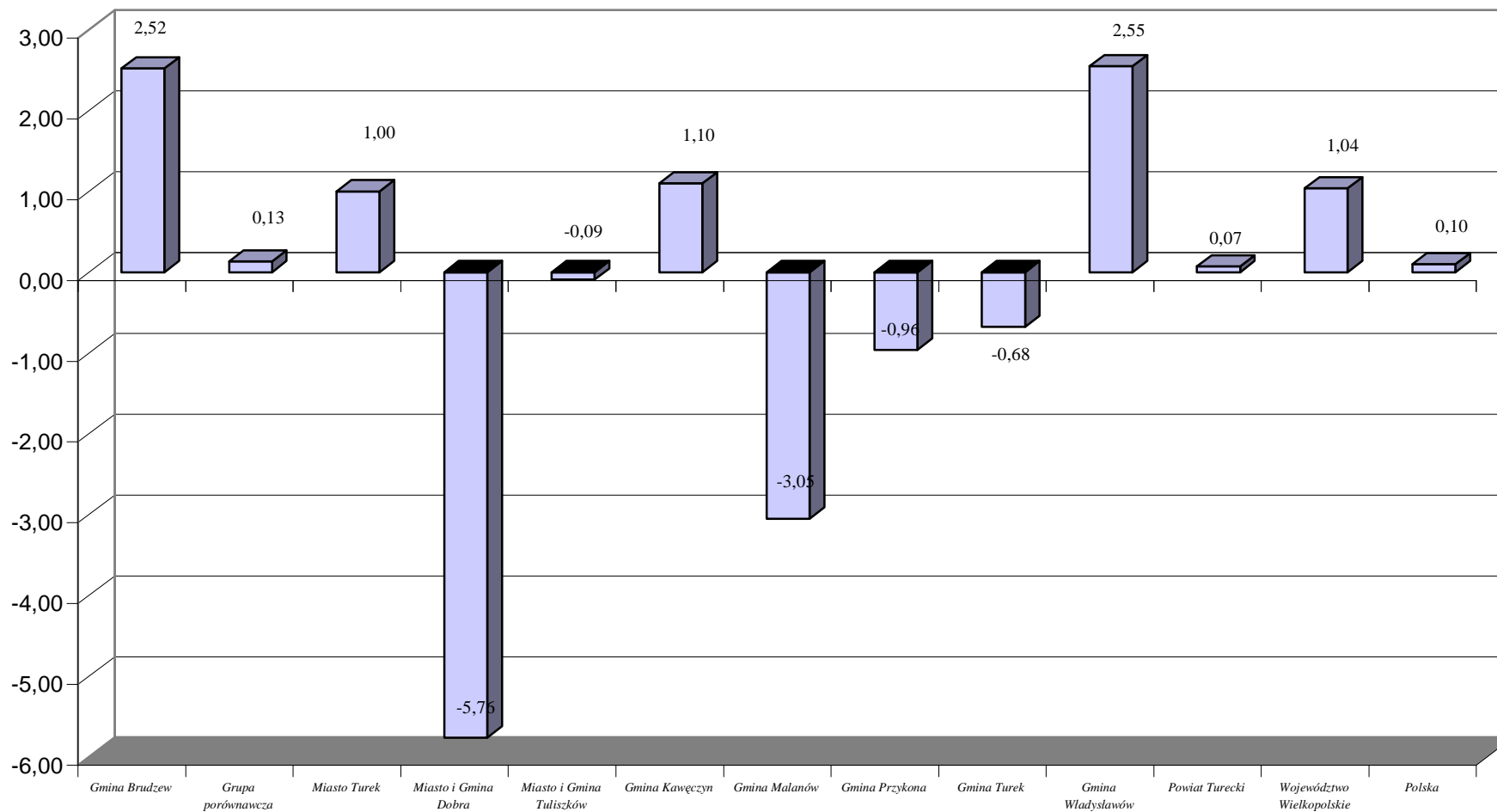
*Grupy wiekowe - procent mieszkańców w wieku*



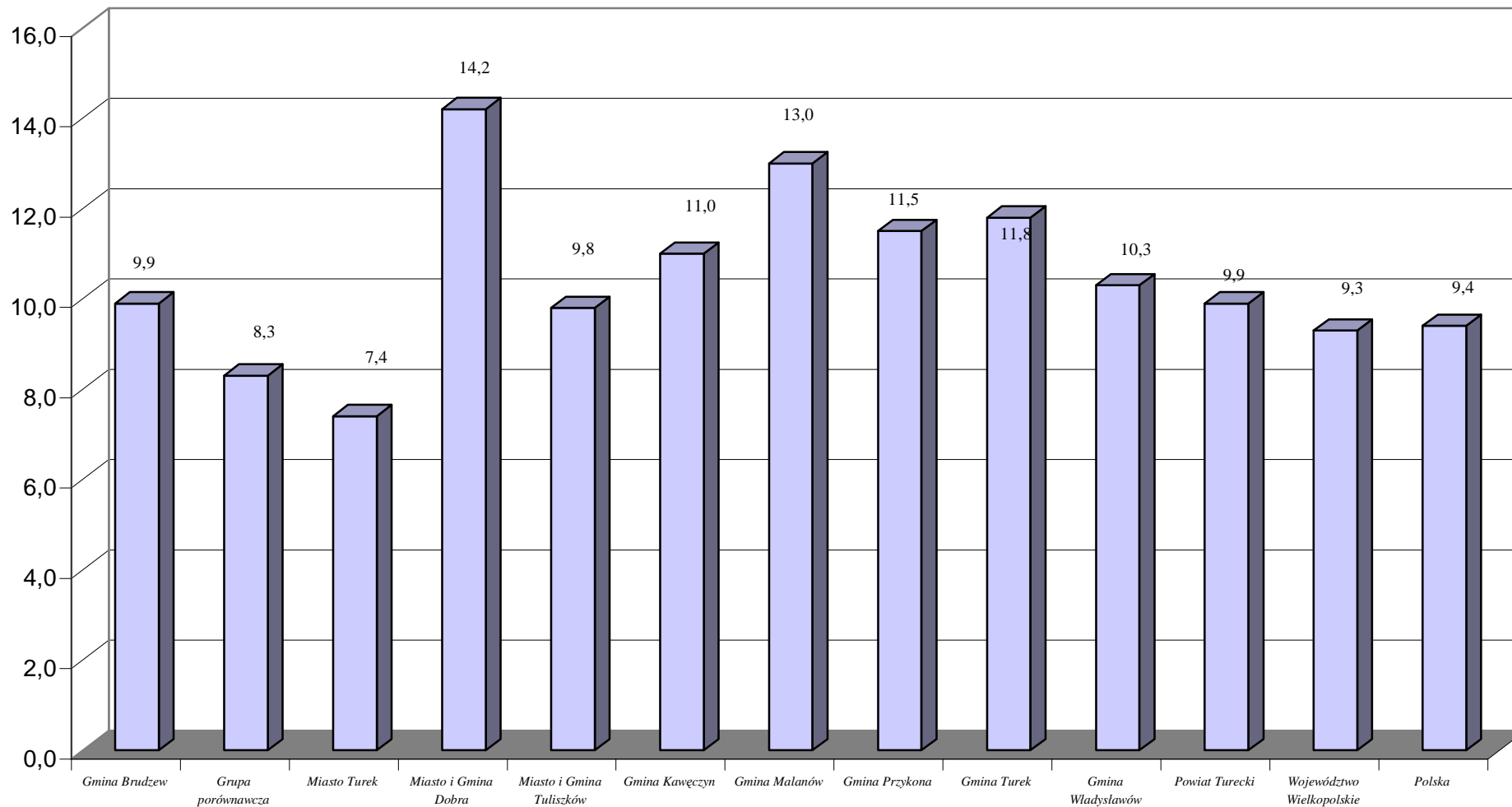
*Obciążenie społeczne - liczba osób w wieku poprodukcyjnym przypadająca na 1 osobę w wieku produkcyjnym*



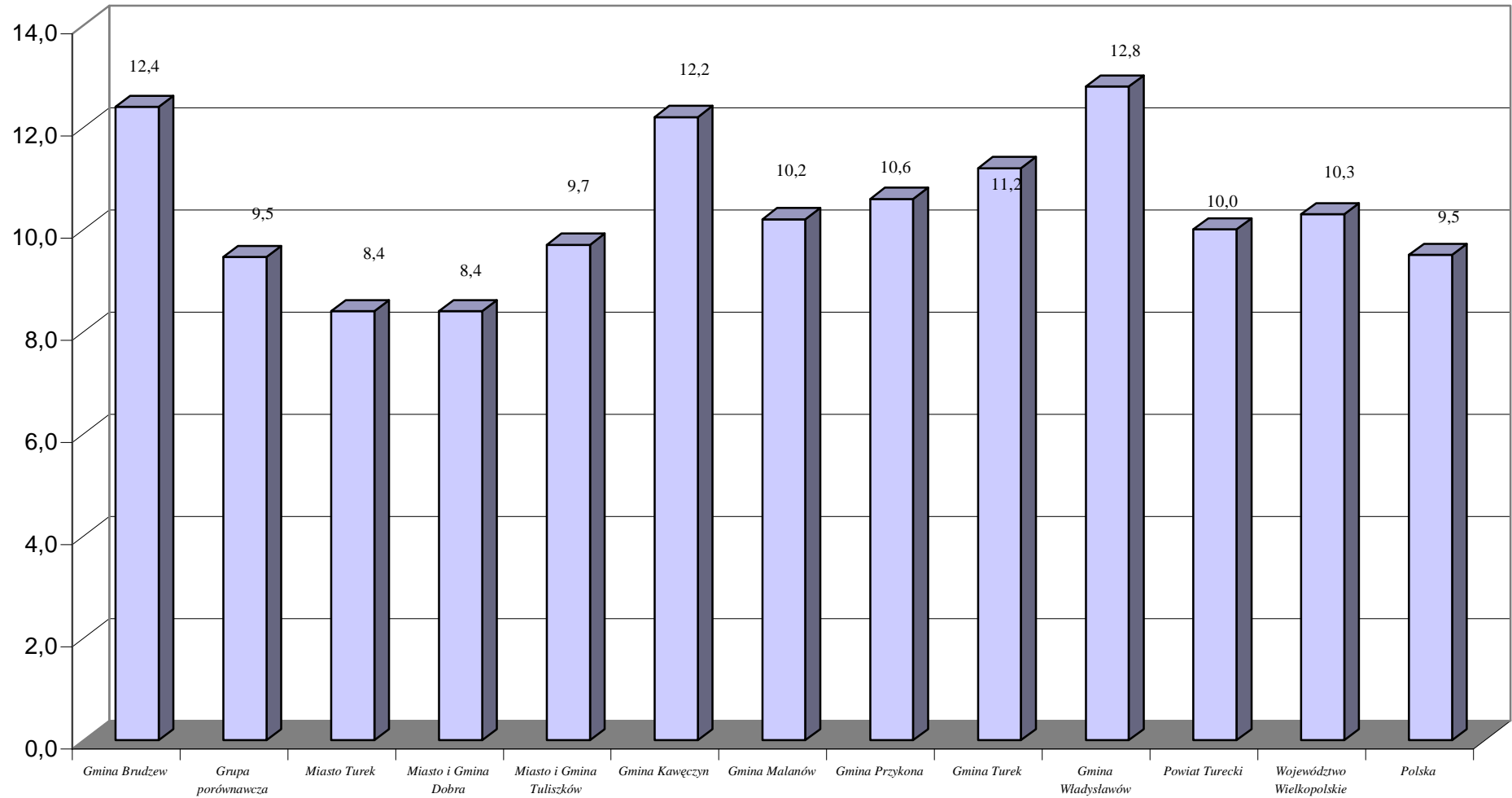
*Przyrost naturalny w liczbach bezwzględnych na 1000 ludności*



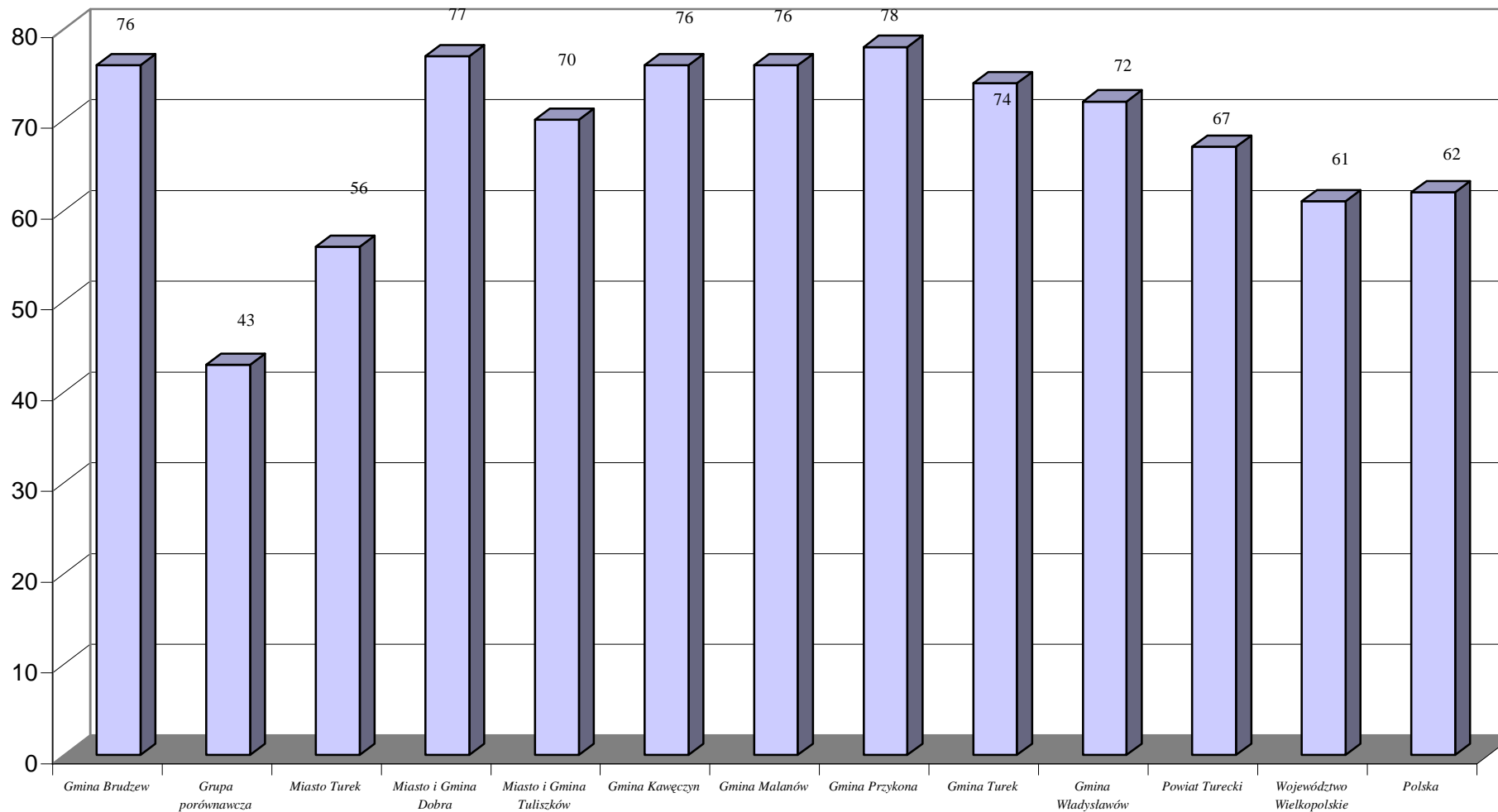
*Liczba zgonów na 1000 ludności*



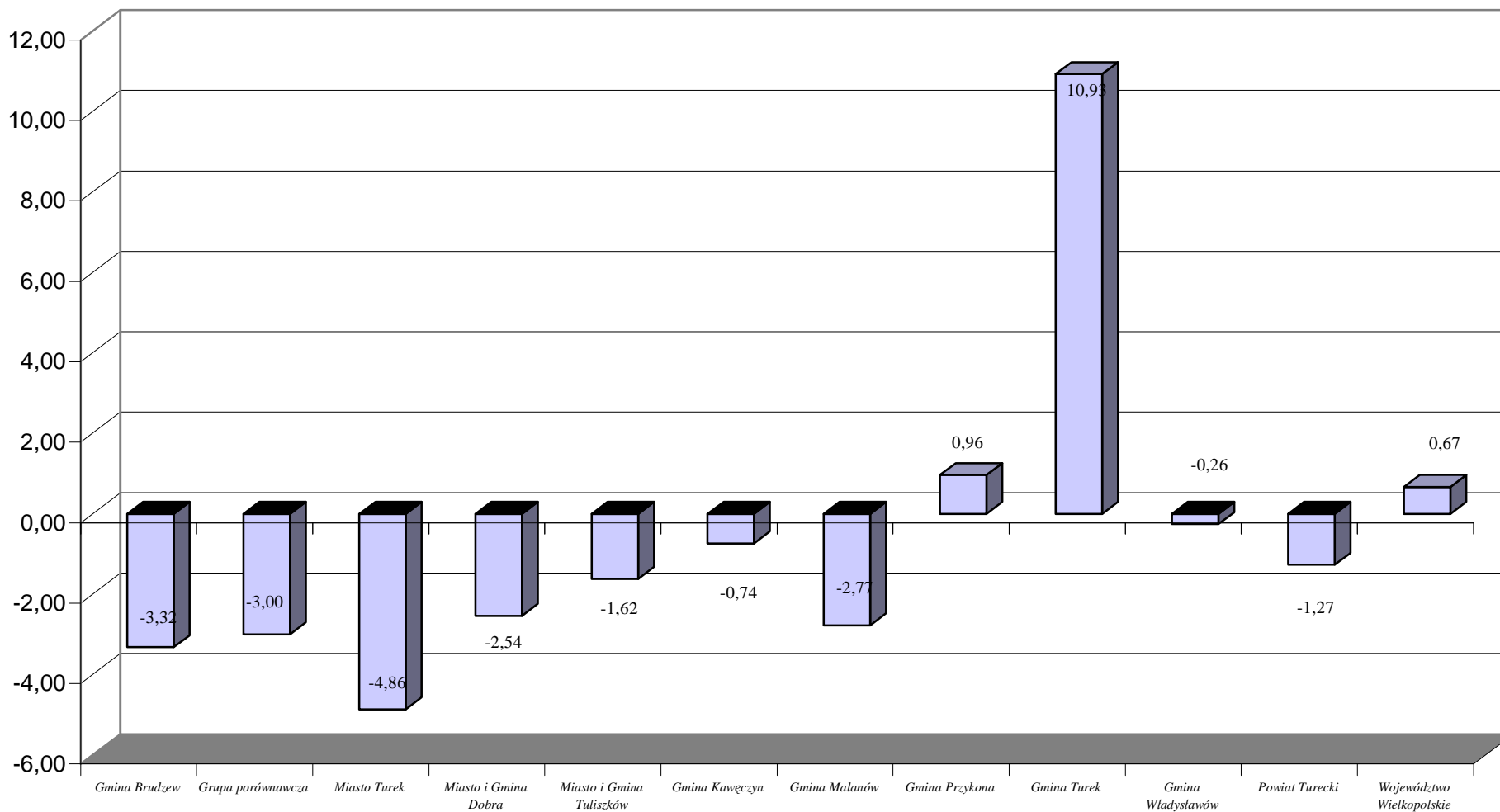
*Liczba urodzeń żywych na 1000 ludności*



*Ludność w wieku nieprodukcyjnym przypadająca na 100 osób w wieku produkcyjnym*

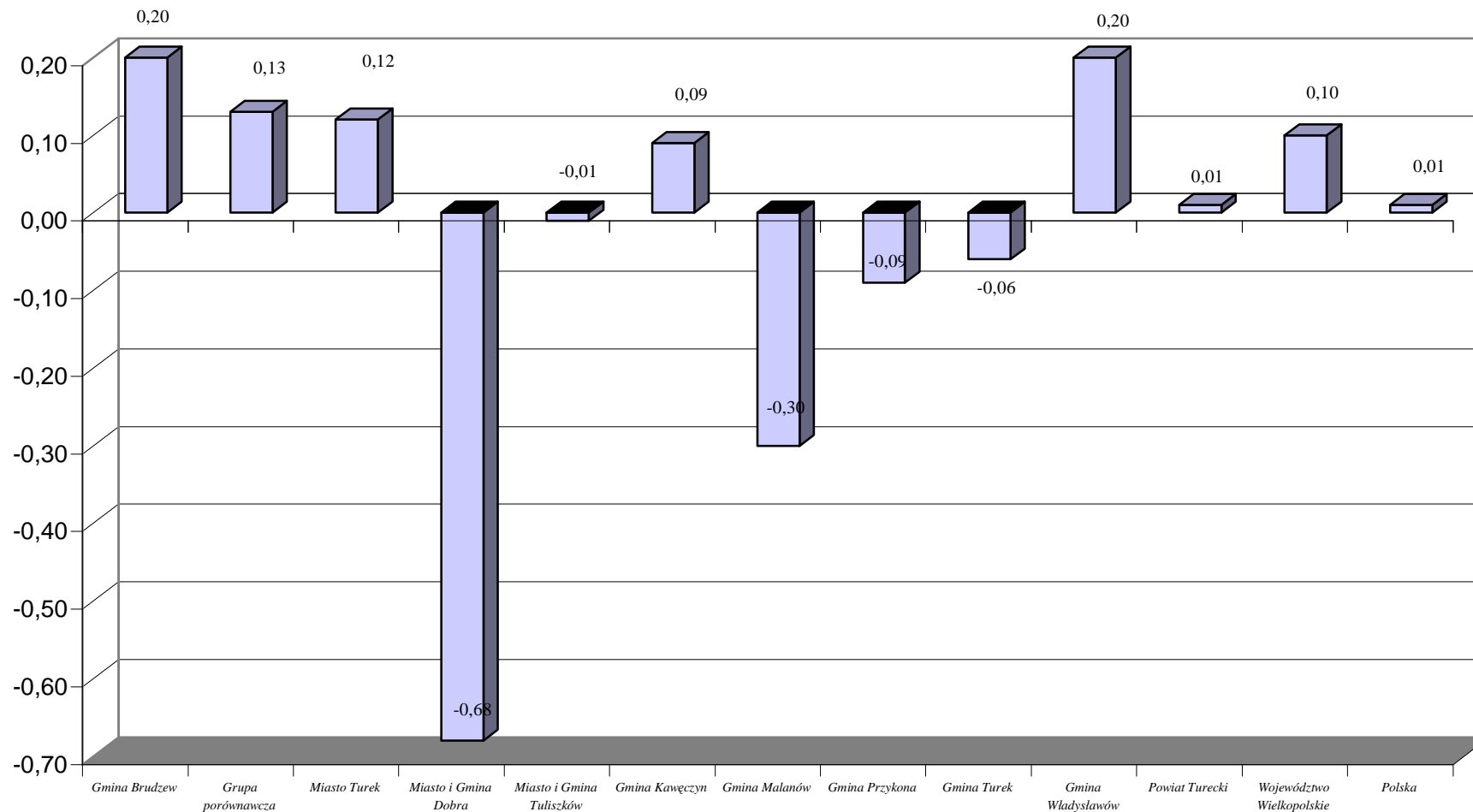


*Saldo migracji w liczbach bezwzględnych na 1000 ludności*



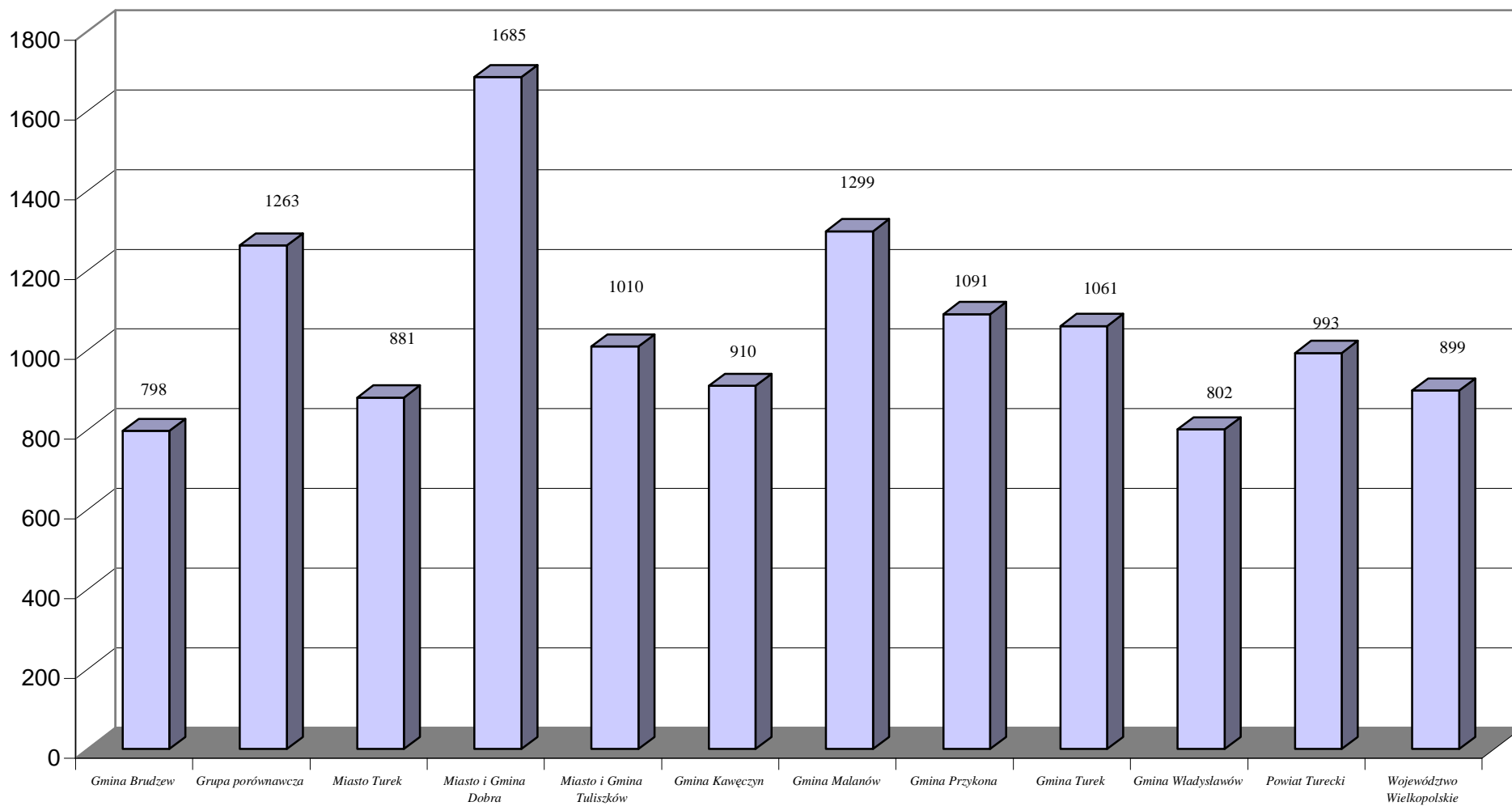


*Przyrost naturalny\**

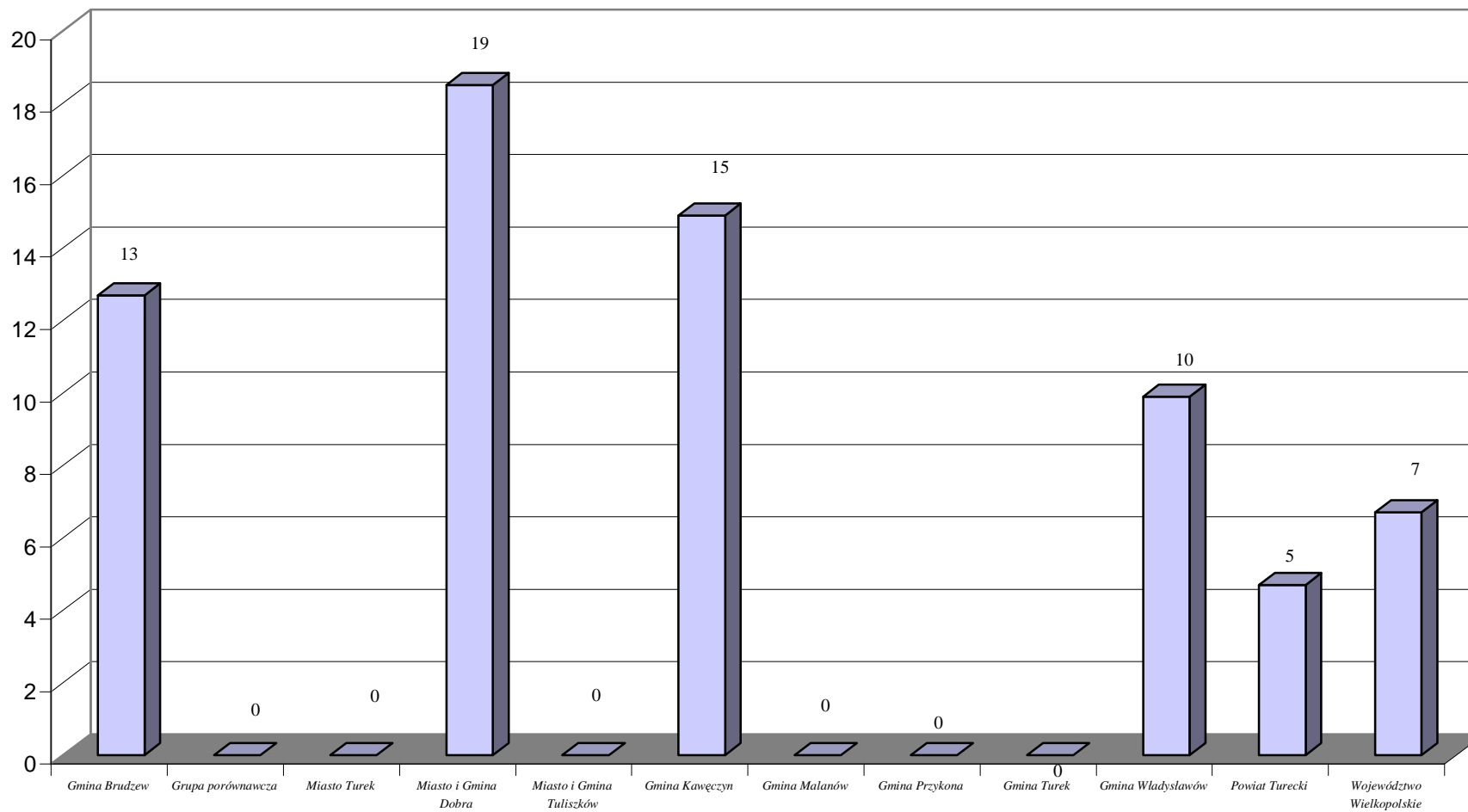


\* - liczony metodą:  $(\text{urodzenia żywe} - \text{zgony}) : \text{urodzenia żywe}$

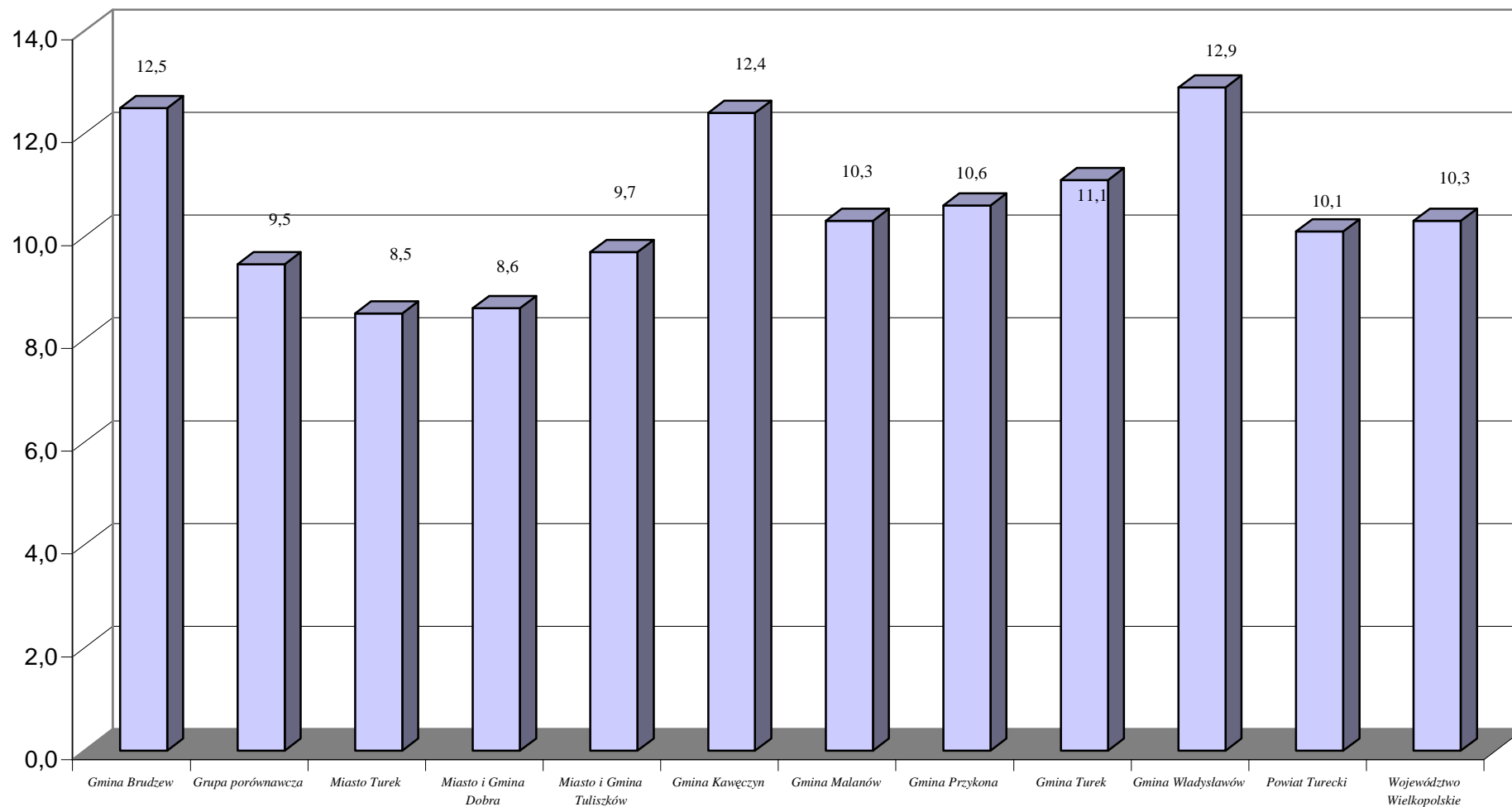
*Liczba zgonów na 1000 urodzeń żywych*



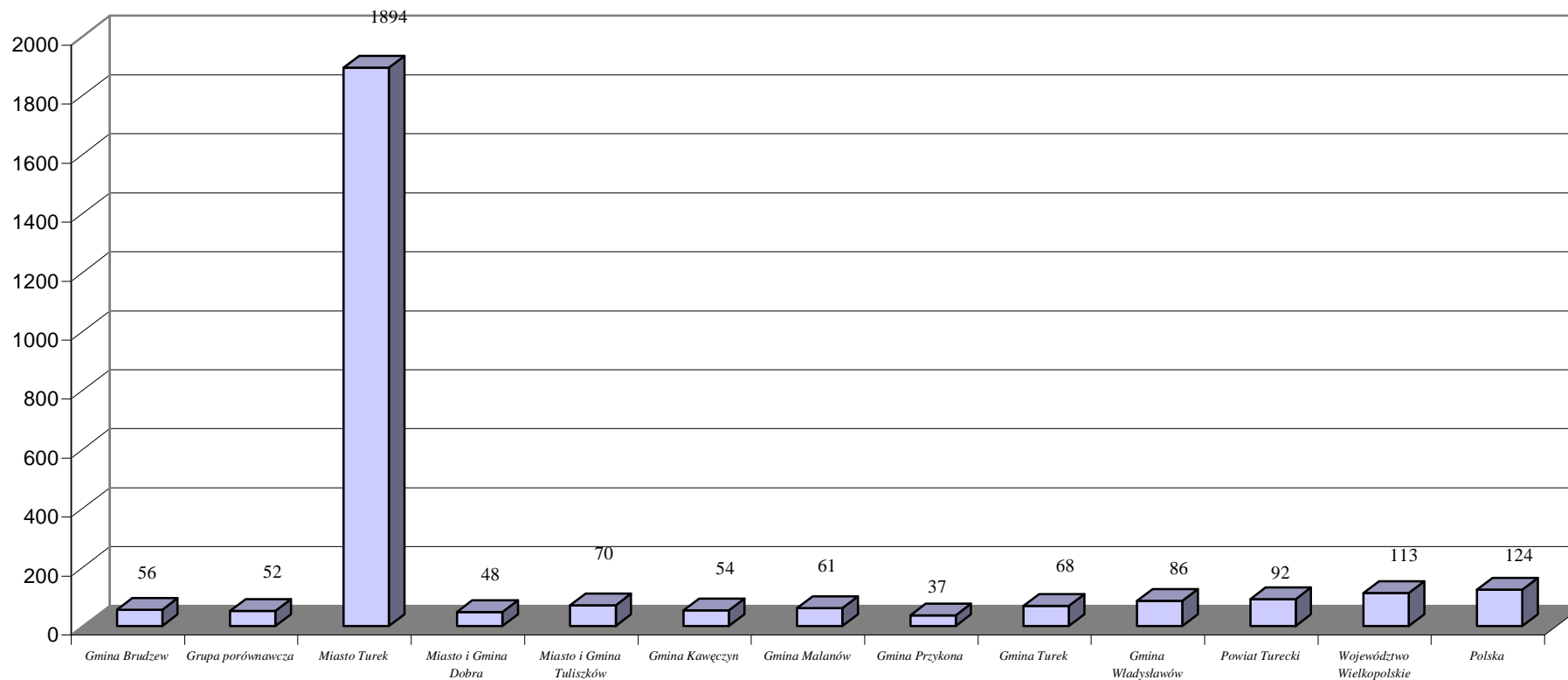
*Śmiertelność niemowląt - liczba zgonów na 1000 urodzeń żywych*



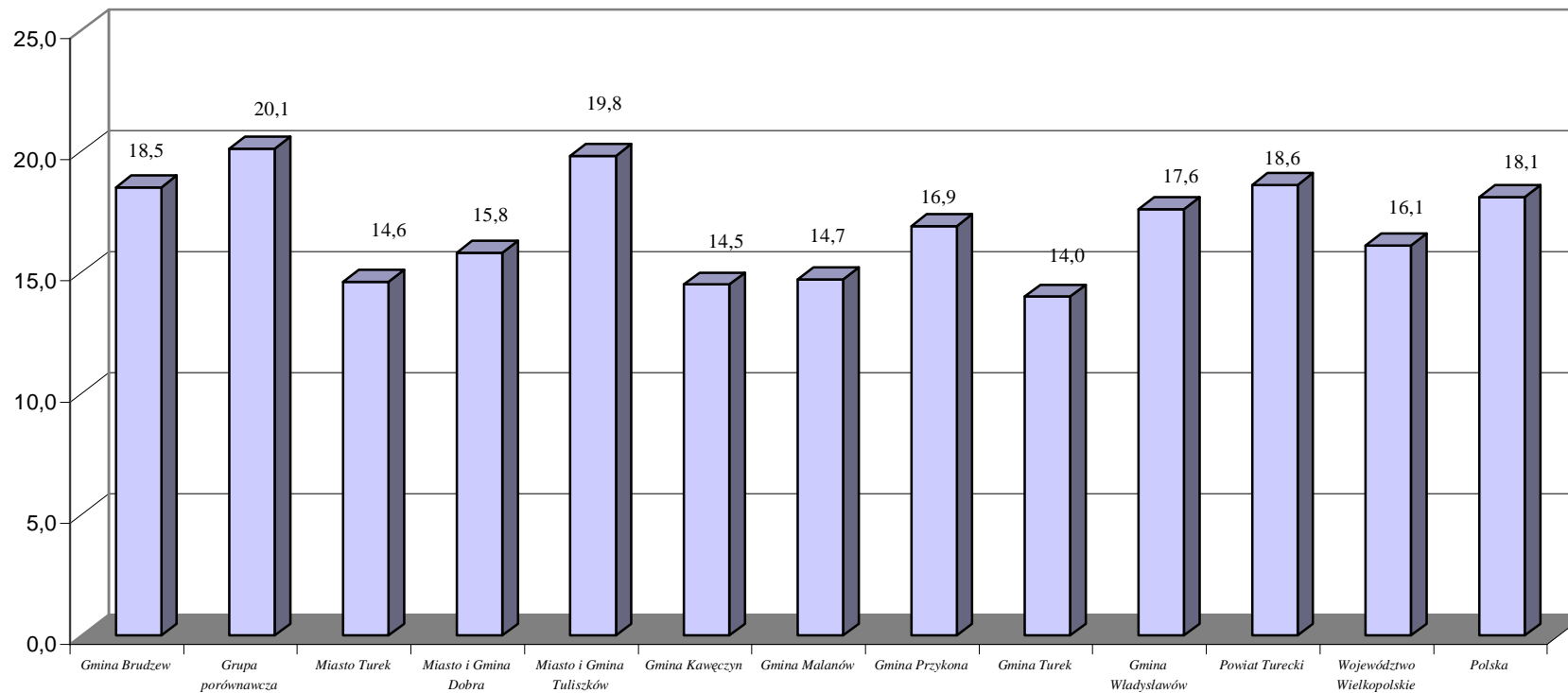
*Urodzenia żywe na 1000 ludności*



*Gęstość zaludnienia - liczba mieszkańców na 1 km<sup>2</sup> powierzchni*



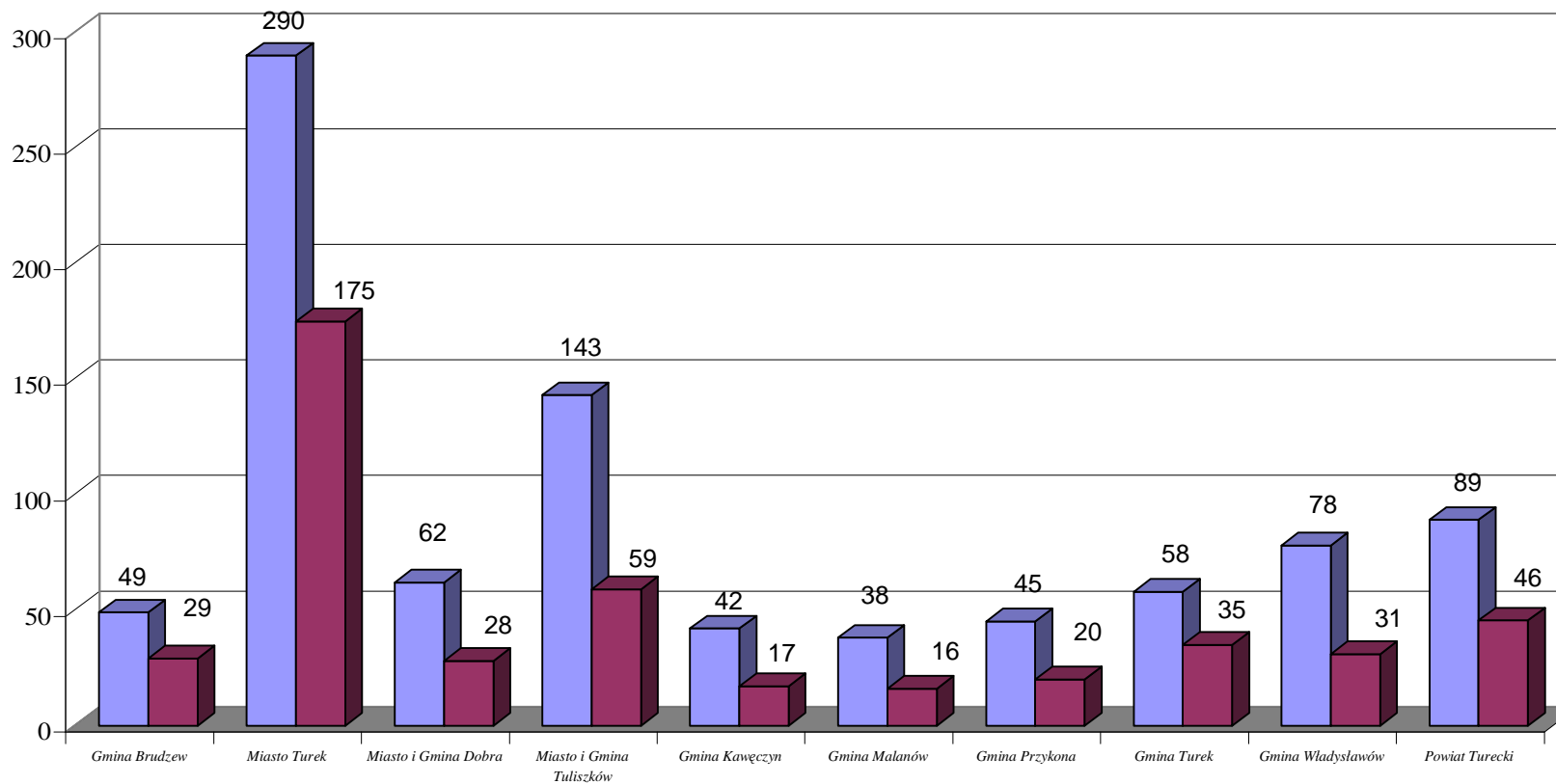
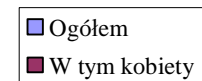
*Bezrobocie w %\**



\* - według stanu na 31.12.2002 rok

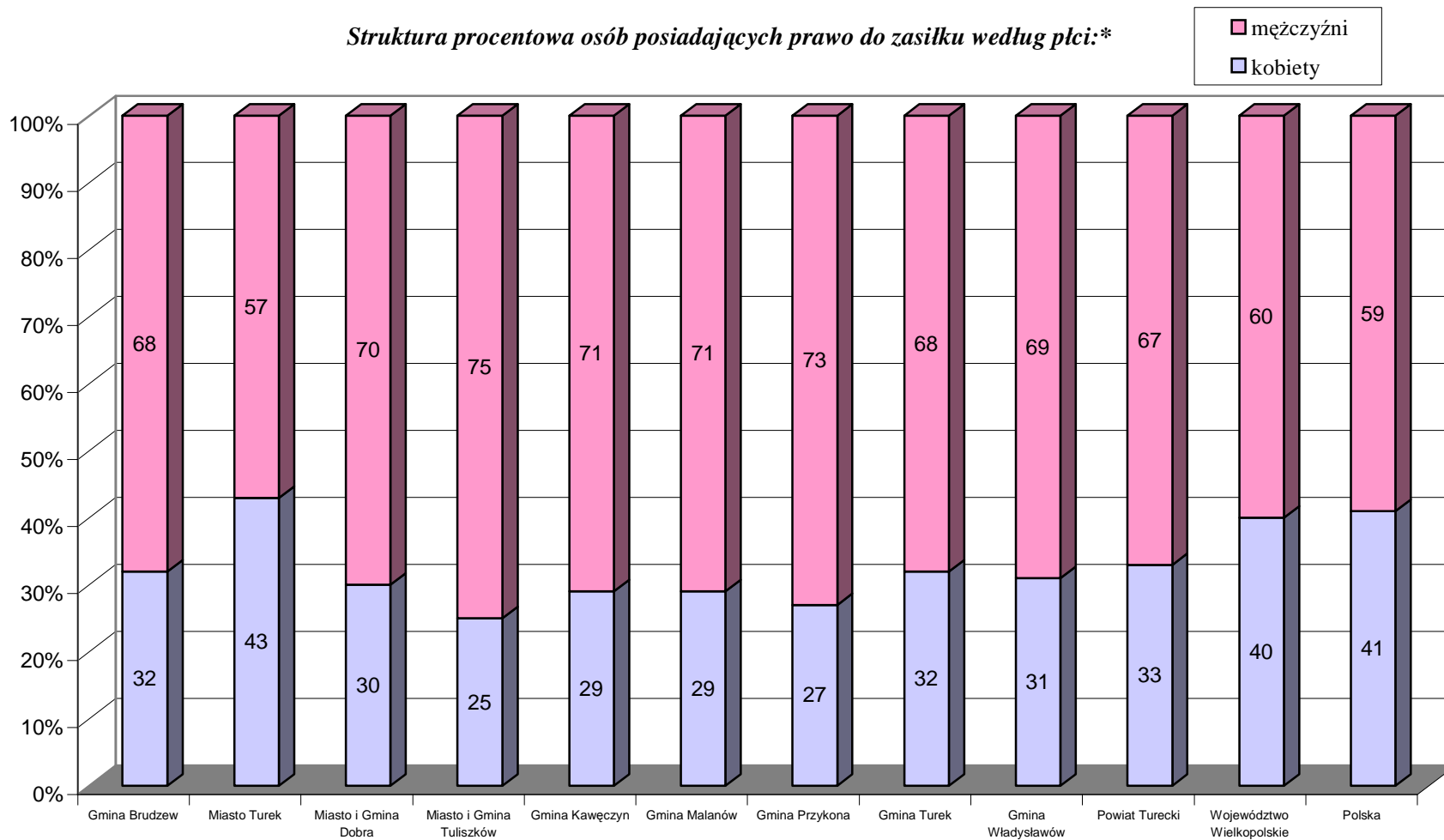
1. Stopa bezrobocia w stosunku do powiatu, regionu i Polski liczona metodą: procentowy udział bezrobotnych w liczbie cywilnej ludności aktywnych zawodowo, szacowany na koniec każdego – badanego okresu.
2. Wskaźnik (odsetek) bezrobocia – udział procentowy bezrobotnych w liczbie ludności w wieku produkcyjnym liczony w stosunku do poszczególnych gmin wchodzących w skład powiatu.

*Zwolnienia z przyczyn zakładu pracy ogółem, w tym kobiety: \**



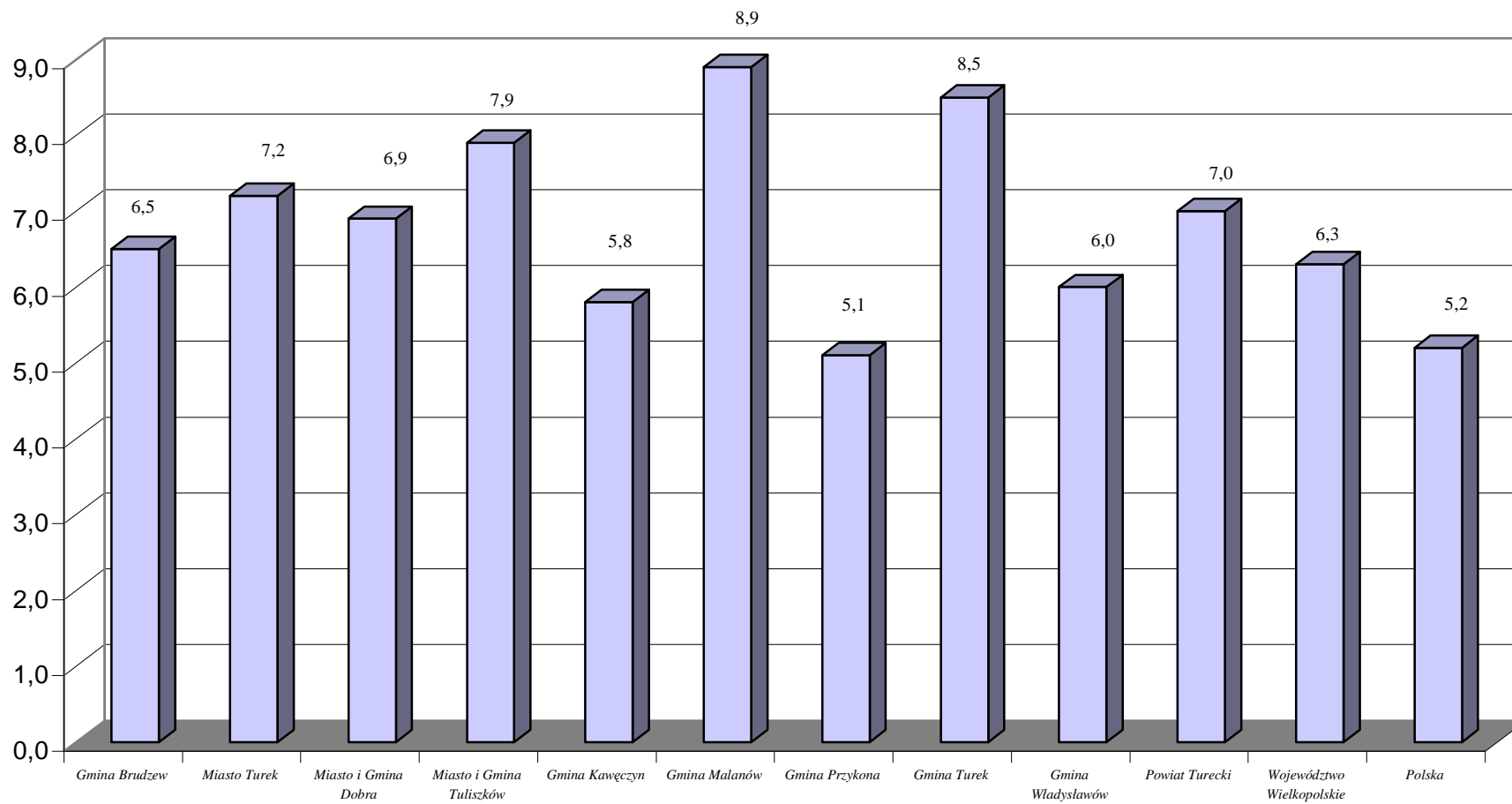
\* - według stanu na 31.12.2002 r.

*Struktura procentowa osób posiadających prawo do zasiłku według płci:\**



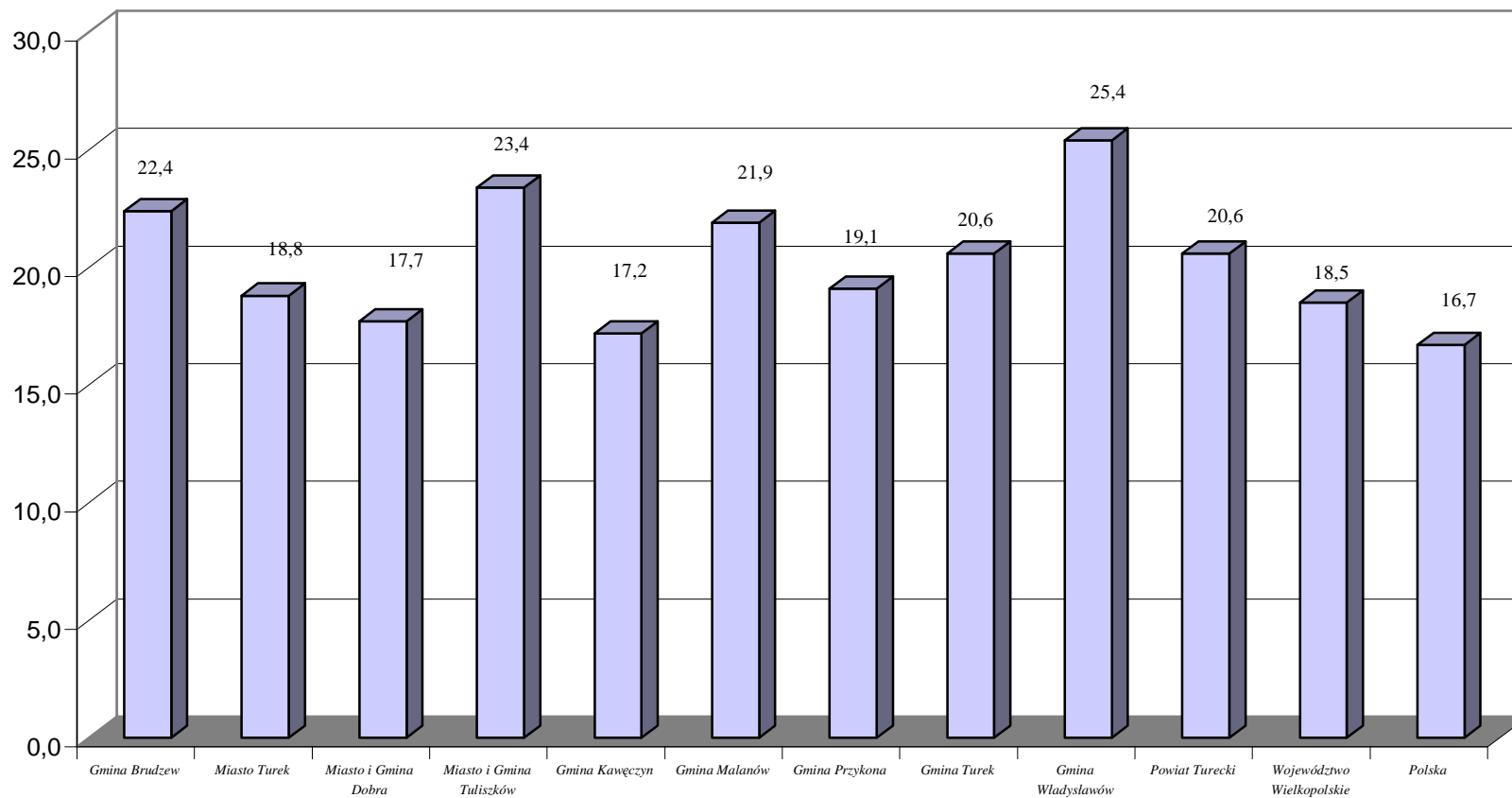


*Bezrobotni absolwenci jako procent zarejestrowanych bezrobotnych ogółem\**



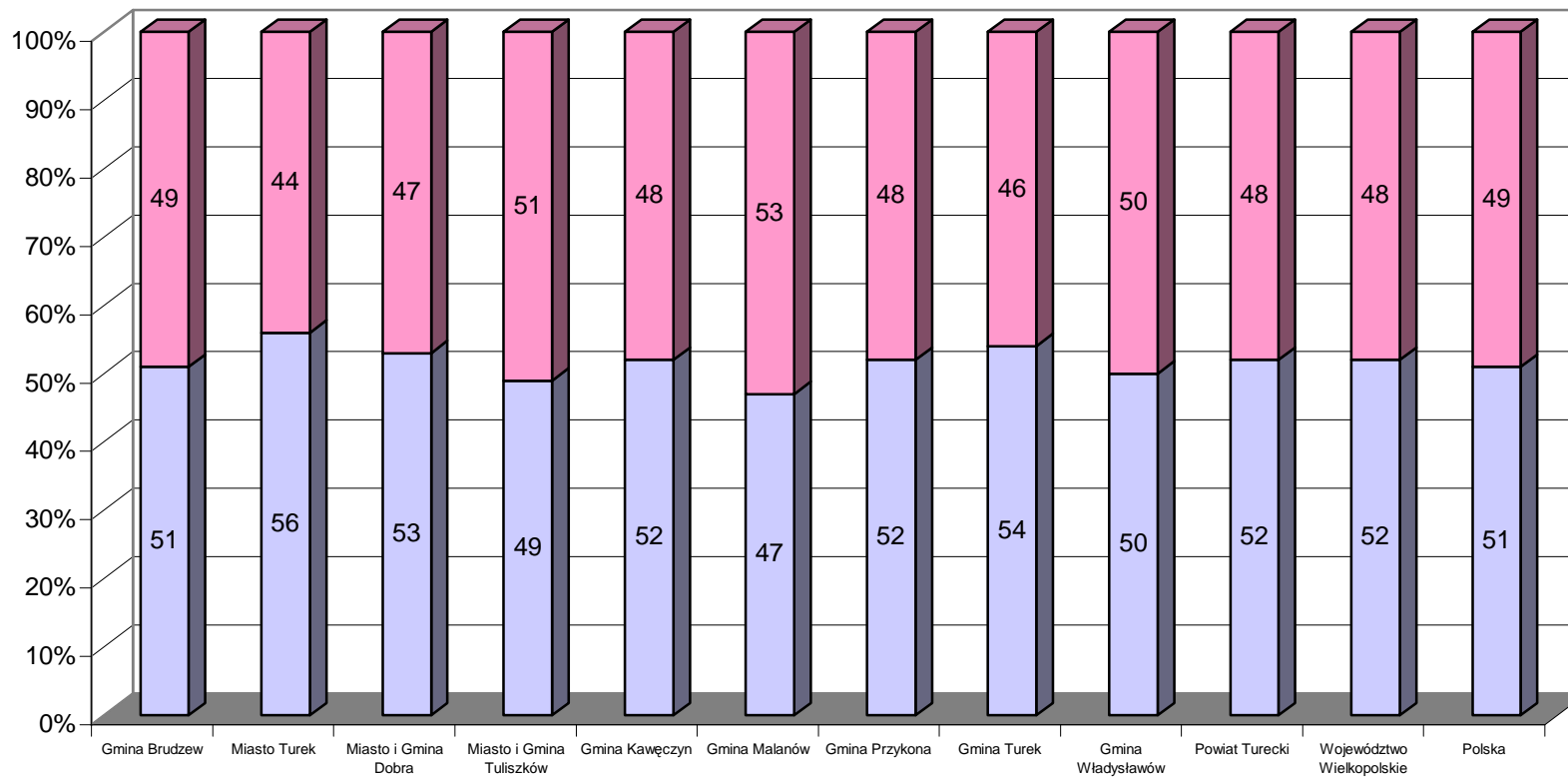
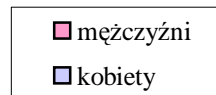
\* - według stanu na 31.12.2002r.

*Procent bezrobotnych posiadających prawo do zasiłku do liczby bezrobotnych ogółem\**



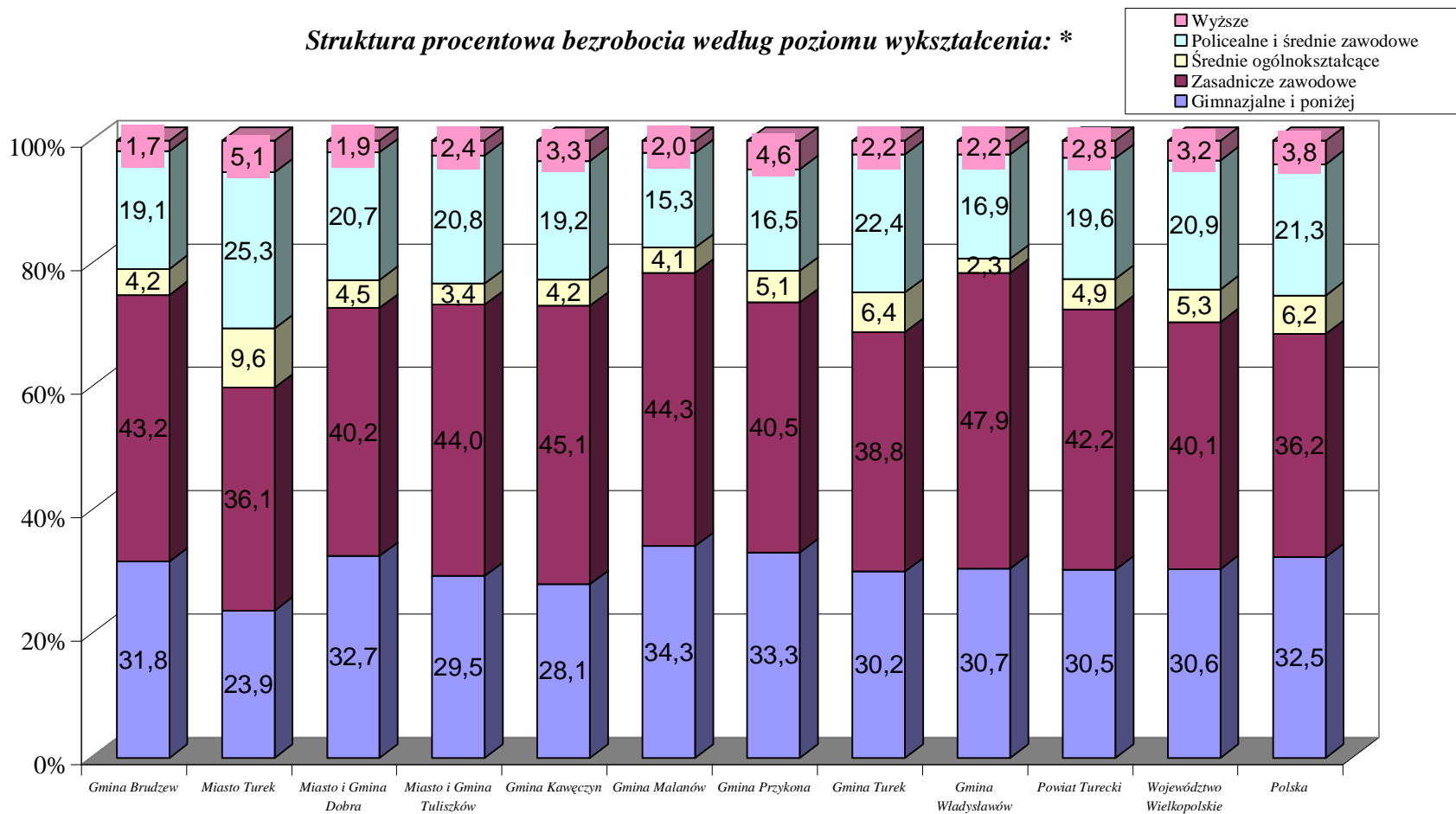
\* - według stanu na 31.12.2002r.

*Struktura procentowa bezrobocia według płci:\**



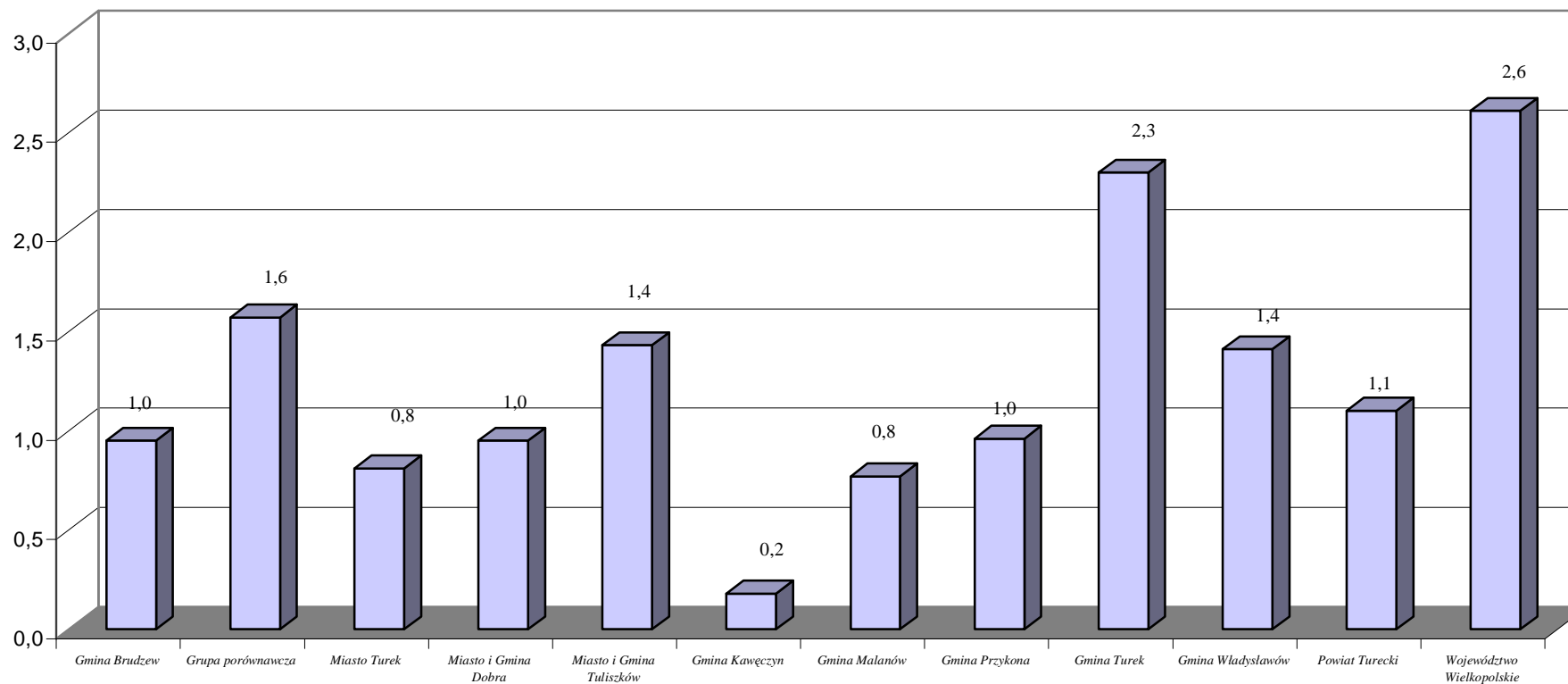
\* - według stanu na 31.12.2002r.

*Struktura procentowa bezrobocia według poziomu wykształcenia: \**

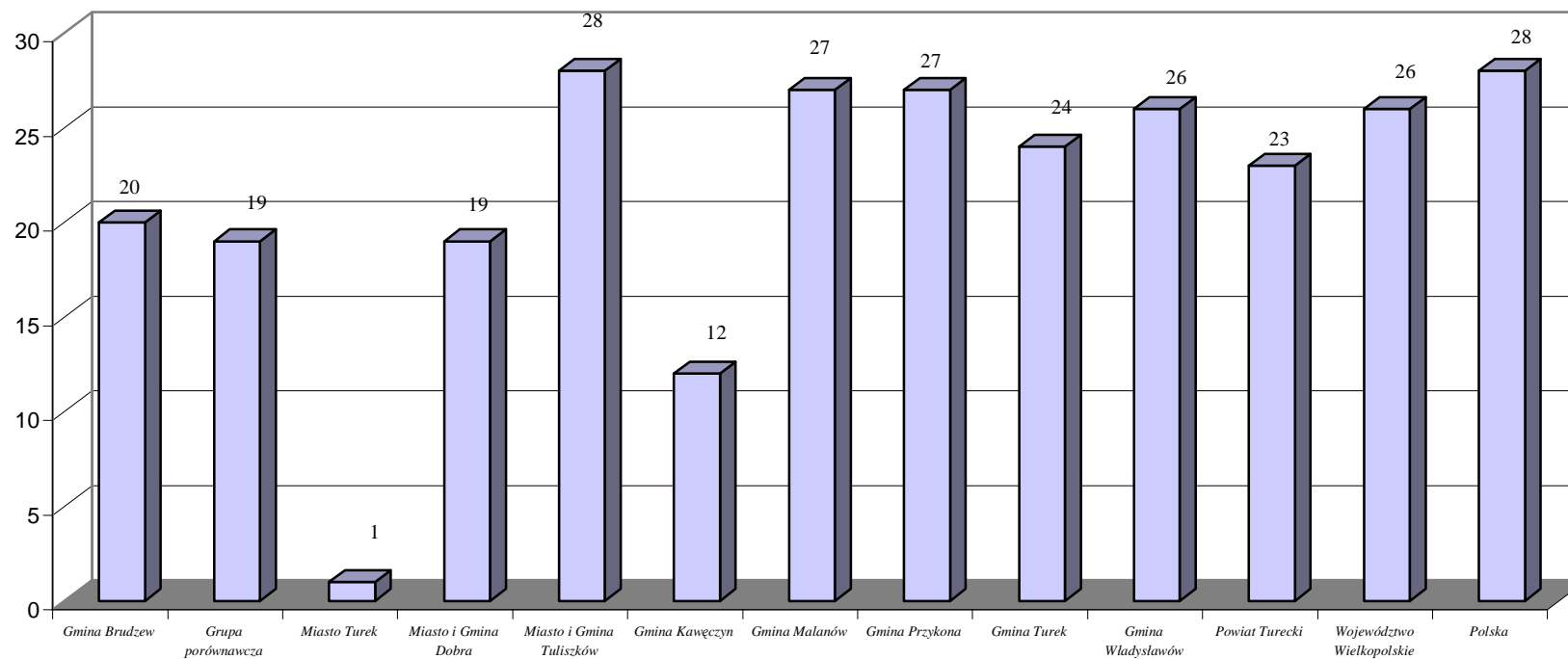


\* - według stanu na 31.12.2002 r.

*Mieszkania oddane do użytku na 1000 ludności*

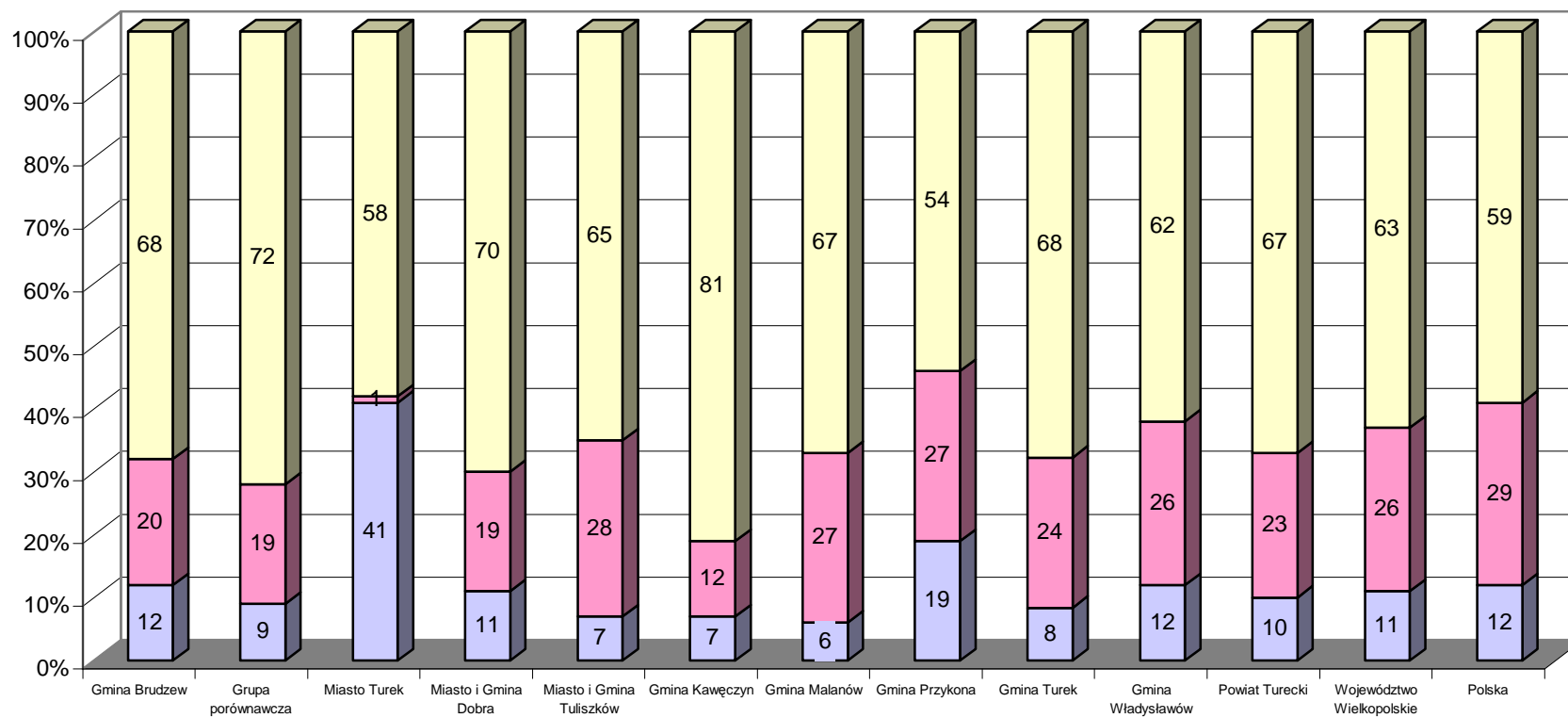


**Stopień zalesienia**  
**- stosunek procentowy powierzchni lasów do całkowitej powierzchni gminy**

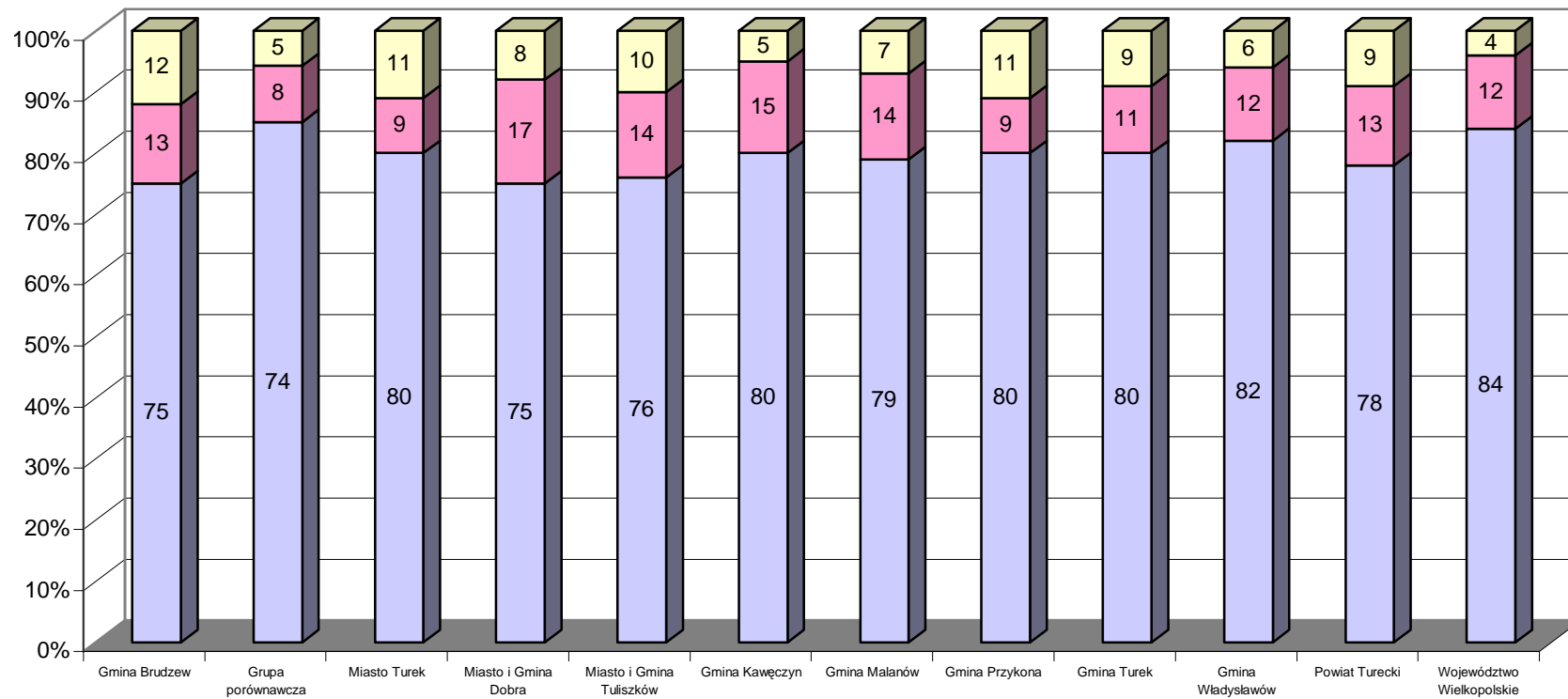
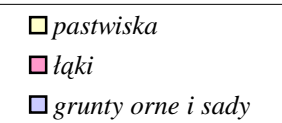


*Struktura procentowa gruntów:*

- *użytki rolne*
- *lasy i grunty leśne*
- *pozostałe grunty i nieużytki*



*Struktura procentowa użytków rolnych:*





# ANALIZA SWOT

[DOKONANO NA PODSTAWIE ZAPISÓW SPORZĄDZONYCH  
PRZEZ UCZESTNIKÓW DEBAT STRATEGICZNYCH]

# MOCNE STRONY

- infrastruktura szkół
- komunikacja
- rolnictwo
- drogi
- domy strażaka
- budżet gminy
- działalność kulturalna
- kanalizacja
- kopalnia na terenie gminy
- ochrona środowiska
- oczyszczalnia ścieków w Brudzewie
- oświata
- oświetlenie dróg i ulic
- położenie niedaleko autostrady
- selektywna zbiórka odpadów
- sieć dróg
- sieć wodociągowa
- szkolnictwo
- środowisko naturalne
- telekomunikacja, telefonizacja
- zasoby naturalne
- zbiórka odpadów
- złoża węgla brunatnego

# S Ł A B E S T R O N Y

- bezrobocie
- chodniki i lampy uliczne
- brak domu kultury
- brak gazociągu
- sieć kanalizacyjna
- monitoring w zakresie bezpieczeństwa publicznego i zagrożeń
- brak perspektyw dla młodzieży
- punkty usługowe
- rynek pracy
- rynek zbytu dla płodów rolnych
- segregacja odpadów
- składowisko odpadów
- brak strategii gminy
- szanse rozwoju dla przedsiębiorstw
- tereny pod inwestycje
- zainteresowanie mieszkańców sprawami gminy
- dbałość o czystość i porządek
- duże wydatki na szkolnictwo
- gospodarowanie budżetem
- inwestycje
- konflikty interesów
- małe poczucie bezpieczeństwa – policja
- napływ kapitału inwestycyjnego
- opieka medyczna
- oznakowania dróg
- kultura na wsiach
- stan techniczny dróg i obiektów mostowych
- utrzymanie dróg

# S Z A N S E

- agroturystyka
- budownictwo
- dostęp do funduszy unijnych
- inwestycje zewnętrzne
- korzystne warunki kredytowania
- lepsza polityka gospodarcza kolejnych rządów RP
- możliwość pracy dla osób bezrobotnych poza granicami kraju
- napływ kapitału zagranicznego
- nowe zakłady produkcyjne
- poprawa warunków życia najmniej zarabiających i bezdomnych
- przebieg autostrady A 2
- rozwój infrastruktury
- rozwój komunikacji
- rozwój kultury fizycznej i sportowej
- rynki zbytu dla naszych towarów
- tereny po kopalni
- turystyka
- utworzenie domu spokojnej starości
- elektrownie wiatrowe
- wykształcenie młodzieży
- wysypisko śmieci
- wzrost aktywności młodych

# ZAGROŻENIA

- afery
- brak organizacji
- brak pracy w skali makro
- brak stabilnego prawa i polityki
- chuligaństwo
- ciągle zmiany w rządzie
- degradacja dróg
- degradacja środowiska naturalnego
- dowożenie śmieci do gminnego wysypiska
- dzikie wysypiska
- elektrownia wodna (rzeka Warta)
- korupcja
- likwidacja małych gospodarstw rolnych
- nadmierny hałas
- nihilizm młodzieży
- patologie społeczne
- powódzie
- supermarkety
- szkody górnicze
- ścieki
- terroryzm
- trudności w pozyskiwaniu preferencyjnych kredytów
- trudny dostęp do funduszy strukturalnych
- wysypisko śmieci
- wyloty z kominów, kotłowni
- wzrost ilości osób starszych
- zamknięcie kopalni i elektrowni
- zanieczyszczenie rzeki
- zatrucie środowiska

# MISJA

# GMINA BRUDZEW

OBSZAR SAMORZĄDNOŚCI OPARTEJ  
NA ZRÓWNOWAŻONYM ROZWOJU,  
KTÓREGO PODSTAWĄ JEST WYSOKI  
STANDARD ŻYCIA MIESZKAŃCÓW  
ORAZ PEŁNA INFRASTRUKTURA  
DLA ROZWOJU MAŁEJ  
PRZEDSIĘBIORCZOŚCI I PEŁNEGO  
ZAKRESU USŁUG.

WIELKOPOLSKA GMINA Z DOBRĄ  
INFRASTRUKTURĄ REKREACYJNĄ  
I WYPOCZYNKOWĄ OPARTA  
NA ISTNIEJĄCYCH ZASOBACH  
KRAJOBRAZOWYCH I TERENACH  
POKOPALNIANYCH.

OBSZAR BEZPIECZNY I Z PEŁNĄ  
OFERTĄ KULTURALNĄ  
SKIEROWANĄ DO LOKALNEJ  
SPOŁECZNOŚCI.

## DIAGNOZA STANU

Wyszczególniono w niej najważniejsze cechy poszczególnych obszarów przyjętych do oceny oraz określenia celów i kierunków działania w procesie debat strategicznych.

Diagnoza Stanu jest syntezą wyników debat strategicznych, Analizy Porównawczej i Raportu o Stanie Gminy Brudzew.

Charakterystykę obszarów cechuje wyszczególnienie ich cech w odniesieniu do gminy jako całości, jej zróżnicowań wewnętrznych oraz pozycji w powiecie i województwie.

Poszczególnym wnioskowi przyporządkowano znaki wartościujące znaczenie treści:

- (+) wartość pozytywna dla rozwoju gminy,
- (±) wartość o niewielkim znaczeniu na obecnym etapie rozwoju gminy,
- (-) wartość negatywna lub jej brak mający negatywny wpływ na rozwój społeczno – gospodarczy Gminy Brudzew.

Ocenę potencjału wewnętrznego dokonano metodą analizy SWOT, która jest bilansem słabych i mocnych stron oraz szans i zagrożeń.

## PRZESTRZEŃ

- (±) obszary o walorach turystyczno krajobrazowych
- (-) obszary chronionego krajobrazu
- (-) stopień zalesienia
- (±) struktura procentowa gruntów
- (+) nierozwinięte obszary pod względem infrastruktury
- (-) funkcja turystyczna
- (-) brak integracji przestrzennej w sferze nowych podziałów administracyjnych
- (-) obszary przyjeziorne
- (-) Plan Zagospodarowania Przestrzennego
- (-) obszary zalewowe
- (±) położenie w regionie



## OCHRONA ŚRODOWISKA (EKOLOGIA)

- (+) ograniczenie szkodliwych dla środowiska technologii
- (+) rosnąca świadomość ekologiczna mieszkańców
- (-) gospodarka odpadami
- (-) zbiorniki wód podziemnych zagrożone zanieczyszczeniami
- (-) kanalizacja
- (-) niska emisja
- (+) oczyszczalnia ścieków płynnych
- (-) obszary prawnie ochronione
- (-) obszary leśne
- (+) zamierzenia inwestycyjne w zakresie ochrony środowiska
- (+) obszary zasobowe

## SPOŁECZNOŚĆ

- (-) ludności w wieku poprodukcyjnym
- (±) obciążenie społeczne
- (+) przyrost naturalny
- (+) gęstość zaludnienia
- (+) wydatki na ochronę zdrowia
- (+) struktura ludności
- (-) saldo migracji
- (±) saldo migracji wewnętrznej
- (-) odsetek bezrobocia
- (+) bezrobotni posiadający prawo do zasiłku
- (+) wydatki na oświatę
- (+) integracja społeczna
- (-) sieć handlowa
- (+) wydatki na gospodarkę komunalną

## INFRASTRUKTURA

- (-) stan dróg
- (+) sieć dróg
- (-) infrastruktura kolejowa
- (+) telekomunikacja
- (-) szlaki wodne
- (+) sieć wodociągowa
- (-) gazyfikacja
- (±) budownictwo mieszkaniowe
- (-) melioracja

## GOSPODARKA

- (+) wykształcenie się procesów rozwojowych w sektorze prywatnym
- (+) struktura użytków rolnych
- (-) kapitał zagraniczny
- (-) liczba podmiotów o strukturze kapitałowej
- (+) liczba zarejestrowanych podmiotów gospodarczych
- (-) wydatki z budżetu na 1 mieszkańca
- (+) wydatki inwestycyjne
- (+) wydatki z budżetu ogółem na 1 mieszkańca
- (-) środki na dofinansowanie zadań własnych
- (+) dotacje celowe
- (+) samodzielność budżetu
- (+) dochód własny
- (+) dochód na jednego mieszkańca

# P R I O R Y T E T Y

Cały obszar społeczno-gospodarczy podzielono na umowne **pięć obszarów: ekologię, gospodarkę, infrastrukturę, przestrzeń, społeczność.**

Dla każdego z tych celów wyznaczono trzy cele niezbędne, bez których dany obszar życia społeczno-gospodarczego nie ma możliwości dalszego rozwoju.

Jednocześnie wskazano na trzy cele pierwszorzędne, które powinny znacznie przyspieszać rozwój w danym obszarze.

Dodatkowo wskazano na cele drugorzędne, które wspierają rozwój, a czas ich realizacji jest zdeterminowany przez wielość środków budżetowych, wielkość dotacji i napływającego kapitału zewnętrznego i rosnącej siły inwestycyjnej lokalnych podmiotów gospodarczych.

Na podstawie takich zhierarchizowanych celów określono priorytety w poszczególnych obszarach życia społeczno-gospodarczego.

## O C H R O N A   Ś R O D O W I S K A ( E K O L O G I A )

*Priorytetem w obszarze ochrony środowiska jest stworzenie programu kompleksowej ochrony środowiska naturalnego oraz przeciwdziałanie zanieczyszczeniu środowiska.*

*Priorytet ten winien być wspomagany podjęciem działań w kierunku stworzenia sprawnego systemu gospodarki odpadami.*

## G O S P O D A R K A

*W obszarze gospodarki priorytetem są działania dla zwiększenia dochodów budżetu gminy.*

*Działania te winny być wspierane przez stwarzanie warunków dla zwiększenia dostępności struktur gminy i jej mieszkańców do środków Unii Europejskiej oraz poprzez stworzenie na szczeblu gminy sprawnego systemu pozyskiwania środków z programów pomocowych i strukturalnych U.E.*

## I N F R A S T R U K T U R A

*Priorytetem w obszarze infrastruktury są działania w kierunku poprawy stanu infrastruktury drogowej całej gminy.*

*Jednocześnie w ramach założonych priorytetów zakłada się podjęcie działań w kierunku budowy sieci kanalizacyjnej całej gminy oraz działania na rzecz połączenia stacji wodociągowych.*

## P R Z E S T R Z E Ń

*Stworzenie warunków dla wykorzystania terenów pokopalnianych dla turystyki i lepszych warunków dla rozwoju obszarów rolniczych i leśnych oraz umożliwienie eksploatacji zasobów naturalnych są priorytetami w obszarze przestrzeni.*

## S P O Ł E C Z N O Ś Ć

*Społecznym priorytetem gminy jest podjęcie działań w kierunku tworzenia nowych miejsc pracy poprzez umożliwienie inwestowania w gminie.*

*Priorytet ten w celach niezbędnych uzupełniany jest przez podejmowanie działań w kierunku dalszego rozwoju oświaty, kultury, sportu i opieki socjalnej oraz działaniami w kierunku poprawy opieki medycznej.*

# CELE I KIERUNKI DZIAŁANIA

## EKOLOGIA

Cele niezbędne								
<i>Podjąć działania w kierunku stworzenia sprawnego systemu gospodarki odpadami.</i>			<i>Stworzyć program kompleksowej ochrony środowiska naturalnego.</i>			<i>Przeciwdziałać zanieczyszczeniu środowiska.</i>		
Kierunki działania			Kierunki działania			Kierunki działania		
Segregacja u źródła powstawania.	Selektywna zbiórka – rozbudowa.	Składowisko odpadów.	Rozbudowa sieci kanalizacyjnej.	Oczyszczanie ścieków.	Ochrona atmosfery.	Monitoring niskiej emisji.	Kontrola zarzutu ścieków.	Dziki wysypiska.
Cele pierwszorzędne								
<i>Podjąć działania w kierunku sprawnego działania oczyszczalni ścieków.</i>			<i>Podjąć działania w kierunku edukacji ekologicznej.</i>			<i>Stworzyć warunki do powstania składowiska odpadów.</i>		
Kierunki działania			Kierunki działania			Kierunki działania		
Budowa nowych kolektorów.	Monitoring jakościowy zarzutu ścieków.	Właściwa gospodarka osadami.	Konkursy, festyny ekologiczne.	Promocja zachowań proekologicznych.	Szkolne programy edukacji ekologicznej.	Zamknięcie wysypiska w miejscowości Smolina.	Międzygminne składowisko odpadów.	Związek Celowy Gmin.
Cele drugorzędne								
<i>Podjąć działania w kierunku poprawy estetyki sołectw.</i>			<i>Stworzyć warunki do wykorzystania energii naturalnej.</i>			<i>Przeciwdziałać degradacji terenu.</i>		

<b>GOSPODARKA</b>								
<b>Cele niezbędne</b>								
<i>Zwiększyć dostępność struktur gminy i jej mieszkańców do środków Unii Europejskiej.</i>			<i>Podjąć działania dla zwiększenia dochodów budżetu gminy.</i>			<i>Stworzyć na szczeblu gminy sprawny system pozyskiwania środków z programów pomocowych i strukturalnych U.E.</i>		
<b>Kierunki działania</b>			<b>Kierunki działania</b>			<b>Kierunki działania</b>		
Utworzenie bazy danych o środkach pomocowych.	Koordinator wniosków do funduszy pomocowych.	Identyfikacja projektów.	Ściągalność podatków.	Zwiększenie subwencji pozabudżetowych.	Partnerstwo Publiczno – Prywatne.	Programy Operacyjne.	Wieloletni Plan Finansowy.	Wieloletni Plan Inwestycyjny.
<b>Cele pierwszorzędne</b>								
<i>Stworzyć warunki dla powstawania nowych inwestycji w oparciu o kapitał zewnętrzny.</i>			<i>Wspierać małe gospodarstwa rolne.</i>			<i>Stworzyć warunki dla rozwoju różnych form budownictwa.</i>		
<b>Kierunki działania</b>			<b>Kierunki działania</b>			<b>Kierunki działania</b>		
Promocja terenów proinwestycyjnych.	Ulgi podatkowe dla inwestorów z zewnątrz.	Zabezpieczenie terenów w planie zagospodarowania pod inwestycje.	Promocja gospodarstw ekologicznych.	Hodowle specjalistyczne (nowe kierunki).	Zwiększenie lesistości gleb.	Zmiany w planie zagospodarowania gminy.	Usunąć kolizję energetyczną.	Uzbrojenie terenów pod budownictwo jednorodzinne.
<b>Cele drugorzędne</b>								
<i>Przeciwdziałać likwidacji kopalń i elektrowni.</i>			<i>Podjąć działania dla zwiększenia dostępności gminy do programów regionalnych.</i>			<i>Stworzyć warunki dla rozwoju gminy w oparciu o zasoby naturalne.</i>		

## INFRASTRUKTURA

Cele niezbędne								
<i>Podjąć działania na rzecz połączenia stacji wodociągowych.</i>			<i>Podjąć działania w kierunku poprawy infrastruktury drogowej całej gminy.</i>			<i>Podjąć działania w kierunku budowy sieci kanalizacyjnej całej gminy.</i>		
Kierunki działania			Kierunki działania			Kierunki działania		
Połączenie wodociągu Chrząblice – Smalina.	Połączenie wodociągu Marulew – Brudzyń.	Połączenie hydroforni: Dąbrowa, Tarnowa, Galew.	Budowa dróg Brudzew, Głowy, Dąbrowa.	Utworzenie drogi w Cidowie, Kwiatkowie.	Bieżąca poprawa stanu technicznego dróg na wsiach.	Kanalizacja Brudzewa.	Kanalizacja miejscowości Brudzyń – Marulew.	Kanalizacja Cichów, Janiszew, Krwony.
Cele pierwszorzędne								
<i>Podjąć działania dla stworzenia sprawnego systemu oświetlenia dróg i ulic na terenie gminy.</i>			<i>Umożliwić dalszy rozwój infrastruktury (budowa oczyszczalni dla wschodniej części gminy).</i>			<i>Stworzyć warunki dla rozwoju sportu i rekreacji.</i>		
Kierunki działania			Kierunki działania			Kierunki działania		
Ciągi komunikacyjne w sołectwach poza Brudzewem.	Miejsca publiczne (szkoły, kluby, przystanki).	Skrzyżowania dróg.	Budowa oczyszczalni w miejscowości Koźmin i podłączenie okolicznych wsi.	Budowa oczyszczalni w Galewie i podłączenia okolicznych wsi.	Oczyszczalnie przydomowe.	Przeznaczyć tereny na place sportowe.	Przygotować tereny pokopalniane do wypoczynku.	Utworzyć na rzece Warcie warunki dla uprawiania sportu wędkarskiego.
Cele drugorzędne								
<i>Podjąć działania w kierunku dalszego rozwoju telekomunikacji.</i>			<i>Podjąć działania na rzecz zapewnienia bytu osobom starszym i bezdomnym.</i>			<i>Stworzyć warunki dla utworzenia sieci gazowniczej na terenie gminy.</i>		



<b>PRZESTRZEŃ</b>								
<b>Cele niezbędne</b>								
<i>Umożliwić eksploatację zasobów naturalnych.</i>			<i>Stworzyć warunki dla wykorzystania terenów pokopalnianych dla turystyki.</i>			<i>Stworzyć lepsze warunki dla rozwoju obszarów rolniczych i leśnych.</i>		
<b>Kierunki działania</b>			<b>Kierunki działania</b>			<b>Kierunki działania</b>		
Odkrywka „Kozmin” (węgiel brunatny).	Zalegalizowanie żwirowni w Galewie, Izabelinie i innych.	Utworzenie odkrywki „Dobrów”.	Utworzenie zbiornika wodnego w Janiszewie.	Wydzielenie terenów na działki rekreacyjne.	Warunki dla uprawiania sportów zimowych.	Komasacja gruntów.	Usprawnienie melioracji gruntów oraz zmeliorowanie innych podmokłych gruntów.	Przeznaczenie gruntów klasy V i VI na zalesienie.
<b>Cele pierwszorzędne</b>								
<i>Niwelować peryferyjność gminy.</i>			<i>Wykorzystać atut centralnego położenia miejscowości Brudzew.</i>			<i>Wykorzystać położenie przy autostradzie A – 2.</i>		
<b>Kierunki działania</b>			<b>Kierunki działania</b>			<b>Kierunki działania</b>		
Promocja gminy jako obszaru bezpiecznego.	Możliwość osiedlania się mieszkańców miast (wydzielenie terenów budowlanych).	Rozwój komunikacji zewnętrznej.	Utworzenie centrum handlowo – usługowego w Brudzewie.	Budowa hali sportowo – widowiskowej oraz stadionu.	Ośrodek Kultury.	Zmiana przeznaczenia przyległych terenów na działalność handlowo – usługową w Olimpii i Bierzmie.	Infrastruktura okołobiznesowa (motel).	Park Inwestycyjny.
<b>Cele drugorzędne</b>								
<i>Stworzyć szanse rozwoju gminy w oparciu o aglomerację Łódzką.</i>					<i>Wykorzystać położenie gminy nad rzeką Wartą.</i>			

<b>SPOŁECZNOŚĆ</b>								
<b>Cele niezbędne</b>								
<i>Podjąć działania w kierunku tworzenia nowych miejsc pracy poprzez umożliwienie inwestowania w gminie.</i>			<i>Podjąć działania w kierunku dalszego rozwoju oświaty, kultury, sportu i opieki społecznej.</i>			<i>Podjąć działania w kierunku poprawy opieki medycznej.</i>		
<b>Kierunki działania</b>			<b>Kierunki działania</b>			<b>Kierunki działania</b>		
Wykorzystać etapy budowy autostrady dla tworzenia nowych miejsc pracy.	Utworzenie punktów informacji i doradztwa ds. przedsiębiorczości.	Tworzenie gospodarstw agroturystycznych.	Doposażenie placówek oświatowych.	Pozyskanie lokalu na siedzibę Domu Kultury.	Utworzenie na terenie gminy Domu Opieki Społecznej.	Dyżury lekarzy różnych specjalności i drugiego stomatologa.	Pielęgniarka w szkołach.	Egzekwowanie całodobowych dyżurów lekarza rodzinnego.
<b>Cele pierwszorzędne</b>								
<i>Podjąć działania przeciwko patologii alkoholowej.</i>			<i>Stworzyć warunki do poprawy bezpieczeństwa.</i>			<i>Stworzyć warunki do zwiększenia aktywności społecznej w oparciu o świetlice wiejskie.</i>		
<b>Kierunki działania</b>			<b>Kierunki działania</b>			<b>Kierunki działania</b>		
Świetlice terapeutyczne.	Wzmoczyć działalność Komisji ds. Rozwiązywania Problemów Alkoholowych.	Egzekwowanie zakazu sprzedaży napojów alkoholowych nieletnim i nietrzeźwym.	Właściwe oznakowanie ulic.	Egzekwowanie obowiązków służb porządkowych.	Bezdomne psy – rozwiązanie problemu.	Wspieranie i opieka nad Świetlicami Wiejskimi.	Prowadzenie kursów kwalifikacyjnych.	Koła zainteresowań.
<b>Cele drugorzędne</b>								
<i>Podjąć działania w kierunku zatrzymania na terenie gminy wykształconej młodzieży.</i>			<i>Podjąć działania w kierunku obniżenia kosztów utrzymania szkół, Urzędu Gminy oraz OSP*.</i>			<i>Podjąć działania w kierunku zainteresowania sprawami gminy przez jej mieszkańców.</i>		

\* OSP – Ochotnicza Straż Pożarna

# WYBRANY WARIANT ROZWOJU SPOŁECZNO- GOSPODARCZEGO

- PRIORYTETY
- CELE NIEZBĘDNE
- CELE PIERWSZORZĘDNE

(PO KOREKTACH EKSPERCKICH)

# KOMENTARZ DO WYBRANEGO WARIANTU

W poszczególnych obszarach życia społeczno - gospodarczego (gospodarka, przestrzeń, ekologia, infrastruktura, społeczność) wskazano 44 cele, które są podstawą prawidłowego rozwoju społeczno-gospodarczego Gminy Brudzew.

Spośród wszystkich dotąd sformułowanych celów przy określaniu wariantu posłużono się czternastoma celami wybranymi jako najważniejsze bez względu na to, do jakiego wcześniej obszaru zostały zakwalifikowane.

Dwa najważniejsze z tych czternastu celów określono mianem **priorytetu** dla rozwoju społeczno - gospodarczego Gminy Brudzew. Cele te zostały zapisane na tle jednego z czterech kolorów, które określały charakter celu, tzn. jego wsparcie dla jednego z teoretycznie przyjętych wariantów rozwoju (*różowy - wariant prospołeczny, żółty - prokonkurencyjny, niebieski - proedukacyjny, zielony - proinnowacyjny*).

Cztery niższej rangi wybrane cele - to **cele niezbędne**, dla których przewiduje się wydatkowanie 20 - 35 % **budżetu globalnego\***.

W przypadku priorytetów zakłada się przeznaczenie ponad 50 % budżetu globalnego na realizację tych celów.

Na pozostałe osiem **celów pierwszorzędnych** przeznaczają się jedynie 10 - 15 % budżetu globalnego.

*W ten sposób dokonano hierarchizacji celów i w przypadku Gminy Brudzew zaproponowano dwa alternatywne warianty rozwoju.*

*Pierwszy z nich opiera się na priorytecie związanym z działaniami w kierunku rozbudowy sieci kanalizacyjnej oraz poprawy infrastruktury drogowej całej gminy i ma charakter prokonkurencyjno – prospołeczny.*

*Drugi z wariantów oparty jest na działaniach w kierunku dalszego rozwoju oświaty, kultury, sportu i opieki socjalnej oraz stworzeniu na szczeblu gminy sprawnego systemu pozyskiwania środków z programów pomocowych Unii Europejskiej.*

*Wariant ten ma charakter prokonkurencyjno – proedukacyjny.*

---

\* przez pojęcie "budżet globalny" określa się wszystkie środki finansowe wpływające do gminy (budżet gminy, dotacje, subwencje, darowizny, kapitał prywatny), poprzez które realizuje się programy operacyjne i projekty wypełniające założenia strategii.

## WYBRANY WARIANT ROZWOJU \*

<b>PRIORYTETY</b>	<b>Podjąć działania w kierunku poprawy infrastruktury drogowej całej gminy.</b>		<b>Podjąć działania w kierunku rozbudowy sieci kanalizacyjnej.</b>	
<b>CELE NIEZBĘDNE</b>	<b>Stworzyć warunki dla rozwoju różnych form budownictwa.</b>	<b>Podjąć działania w kierunku obniżenia kosztów utrzymania szkół i administracji samorządowej.</b>	<b>Podjąć działania dla zwiększenia dostępności gminy do funduszy strukturalnych.</b>	<b>Wspierać małe gospodarstwa rolne.</b>
<b>CELE PIERWSZORZĘDNE</b>	<b>Podjąć działania w kierunku zainteresowania sprawami gminy przez jej mieszkańców.</b>	<b>Stworzyć warunki dla wykorzystania terenów pokopalnianych dla turystyki.</b>		<b>Stworzyć warunki do zwiększenia aktywności społecznej w oparciu o świetlice wiejskie.</b>
	<b>Stworzyć lepsze warunki dla rozwoju obszarów rolniczych i leśnych.</b>	<b>Podjąć działania w kierunku zatrzymania na terenie gminy wykształconej młodzieży.</b>		<b>Stworzyć warunki do wykorzystania energii naturalnej.</b>
	<b>Podjąć działania w kierunku dalszego rozwoju oświaty, kultury, sportu i opieki socjalnej.</b>		<b>Stworzyć warunki dla utworzenia sieci gazowniczej na terenie gminy.</b>	

\* *Wariant opracowany na podstawie propozycji grupy liderów lokalnych pn. „PRZESTRZEŃ”*

## ALTERNATYWNY WARIANT ROZWOJU\*

<b>PRIORYTETY</b>	Stworzyć na szczeblu gminy sprawny system pozyskiwania środków z programów U.E.		Podjąć działania w kierunku dalszego rozwoju oświaty, kultury, sportu i opieki socjalnej.	
<b>CELE NIEZBĘDNE</b>	Stworzyć warunki dla wykorzystania terenów pokopalnianych dla turystyki.	Stworzyć warunki dla rozwoju różnych form budownictwa.	Stworzyć warunki dla powstawania nowych inwestycji w oparciu o kapitał zewnętrzny.	Podjąć działania w kierunku tworzenia nowych miejsc pracy poprzez umożliwienie inwestowania w gminie.
<b>CELE PIERWSZORZĘDNE</b>	Podjąć działania w kierunku poprawy infrastruktury drogowej całej gminy.		Stworzyć warunki do zwiększenia aktywności społecznej w oparciu o świetlice wiejskie.	Stworzyć warunki do wykorzystania energii naturalnej.
	Stworzyć program kompleksowej ochrony środowiska naturalnego.		Podjąć działania w kierunku zatrzymania na terenie gminy wykształconej młodzieży.	Podjąć działania w kierunku poprawy opieki medycznej.
	Stworzyć warunki do poprawy bezpieczeństwa.		Stworzyć warunki dla utworzenia sieci gazowniczej na terenie gminy.	

\* Wariant opracowany na podstawie propozycji grupy liderów lokalnych pn. „SPOŁECZNOŚĆ”

ANKIETY

POGLĄDOWE

**Uczestnicy strategii w dniu 21.05.2003r. „na gorąco” formułowali problemy, które ich zdaniem powinny zostać zrealizowane z końcem roku.  
Zagadnienia problemowe ustalone wraz z uczestnikami debaty, ocenione w skali ważności problemu od 1 do 10 pkt  
(termin realizacji – 31.12.2003r.)**

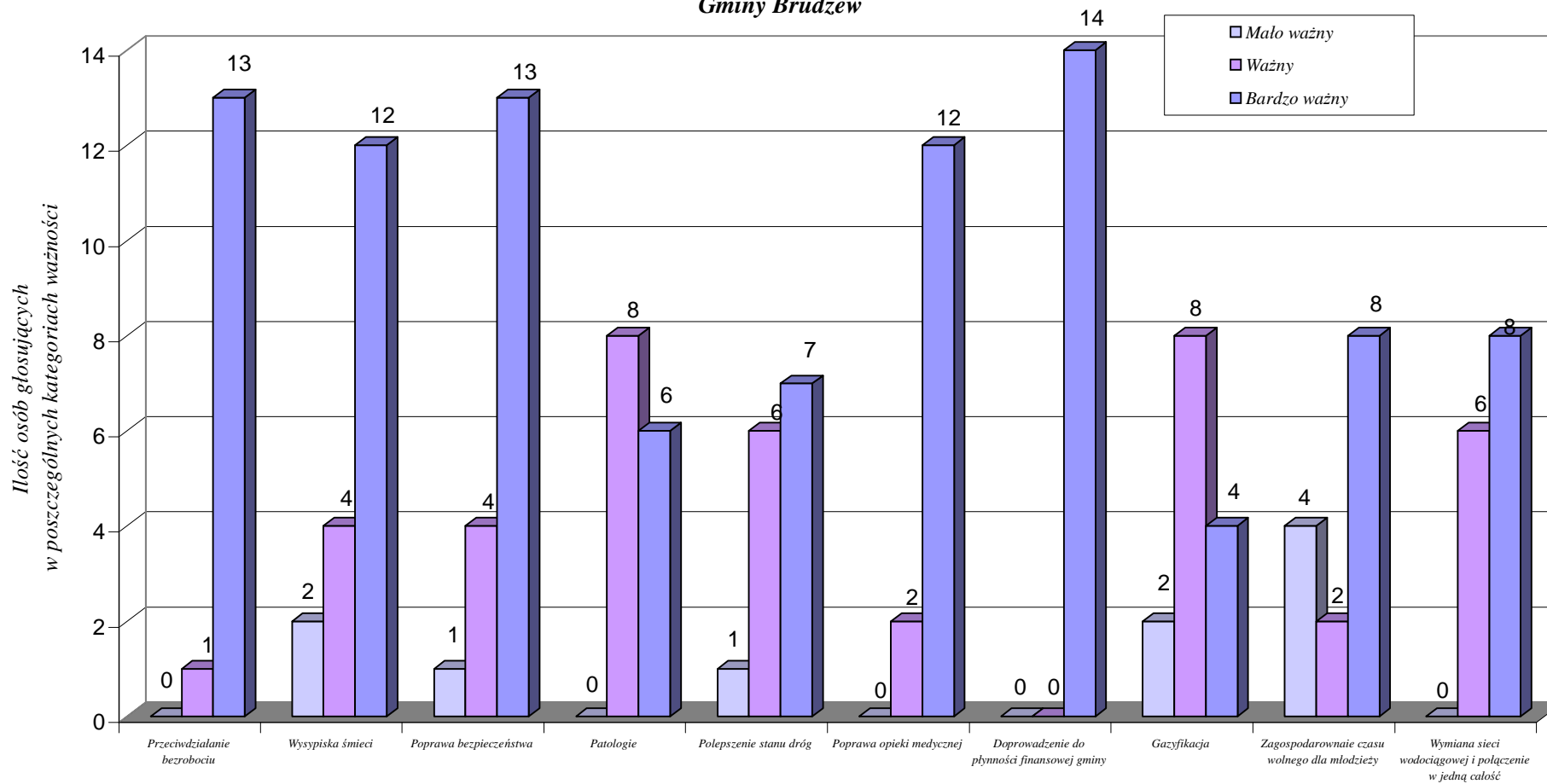
Lp.	Zagadnienia problemowe	Mало ważny				Ważny					Bardzo ważny			
		1	2	3	Su ma <sup>1</sup>	4	5	6	7	Su ma	8	9	10	Su ma
1	2	3	4	5	6	7	8	9	10	11	12	13	14	15
1	Przeciwdziałanie bezrobociu	0	0	0	0	0	1	0	0	1	4	1	8	13
2	Wysypisko śmieci	2	0	0	2	0	3	0	1	4	1	2	5	12
3	Poprawa bezpieczeństwa	0	1	0	1	1	1	1	1	4	2	1	6	13
4	Patologie	0	0	0	0	2	3	1	2	8	1	0	5	6
5	Polepszenie stanu dróg	0	1	0	1	1	3	2	0	6	4	0	3	7
6	Poprawa opieki medycznej	0	0	0	0	0	2	0	0	2	3	1	8	12
7	Doprowadzenie do płynności finansowej gminy	0	0	0	0	0	0	0	0	0	0	2	12	14
8	Gazyfikacja	2	0	0	2	1	3	2	2	8	1	0	3	4
9	Zagospodarowanie czasu wolnego dla młodzieży	0	2	2*	4	0	1	1	0	2	2	2	4	8
10	Wymiana sieci wodociągowej i połączenie w jedną sieć	0	0	0	0	0	2	3	1	6	2	1	5	8

1) suma wartości z kolumn 3, 4, 5

\*ilość osób oddających głos na określoną punktację (w tym przypadku 2 osoby dały po 3 punkty na problem nr9).



**Hierarchizacja problemów rozwoju społeczno - gospodarczego  
Gminy Brudzew**

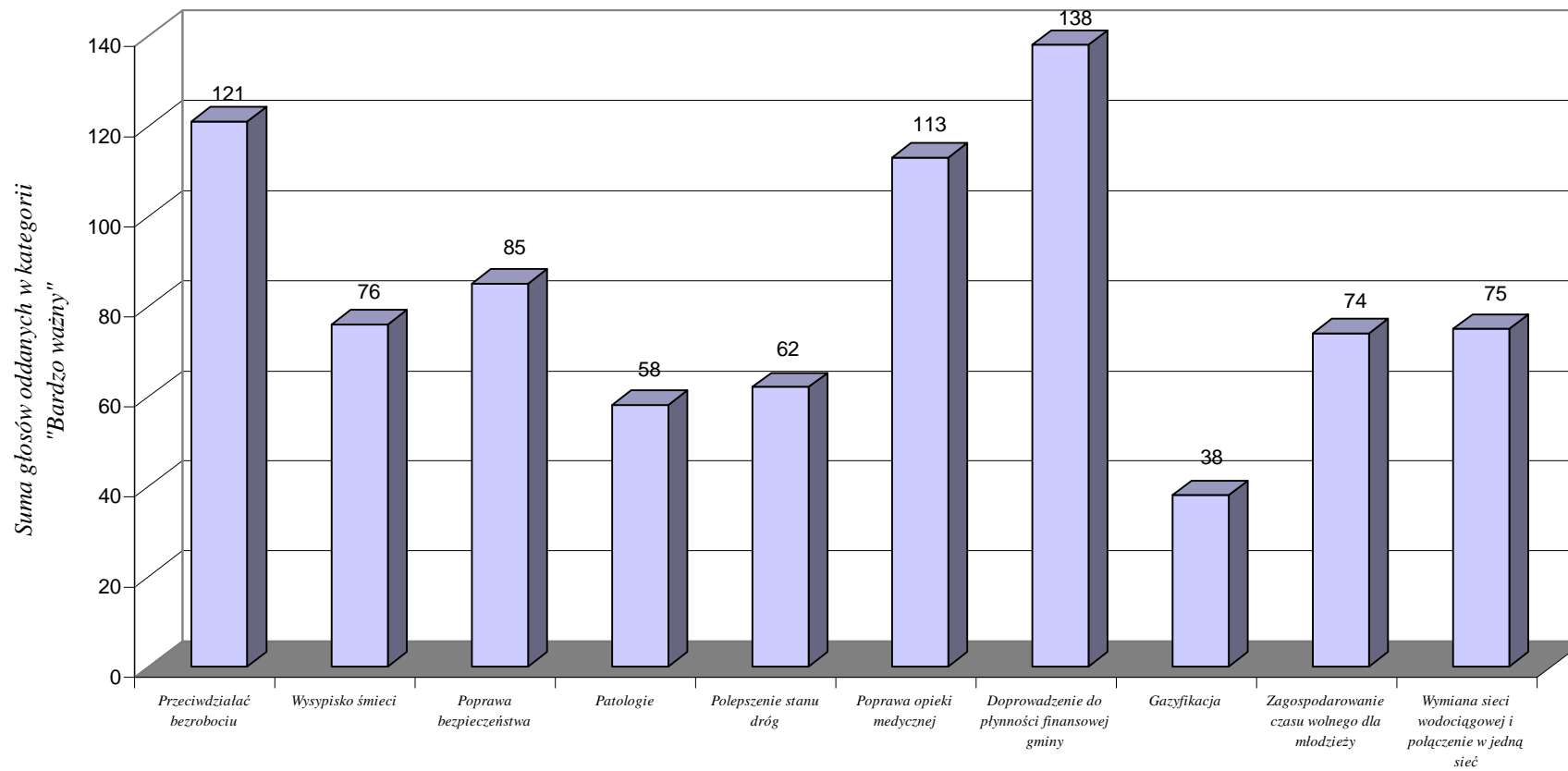


*Hierarchizacja problemów rozwoju społeczno – gospodarczego rozwoju Gminy Brudzew –  
suma głosów oddanych w kategorii oceny „Bardzo ważny”*

Lp.	Zagadnienia problemowe	Bardzo ważny			
		8	9	10	Suma
1.	Przeciwdziałanie bezrobociu	4	1	8	<b>121*</b>
2.	Wysypisko śmieci	1	2	5	<b>76</b>
3.	Poprawa bezpieczeństwa	2	1	6	<b>85</b>
4.	Patologie	1	0	5	<b>58</b>
5.	Polepszenie stanu dróg	4	0	3	<b>62</b>
6.	Poprawa opieki medycznej	3	1	8	<b>113</b>
7.	Doprowadzenie do płynności finansowej gminy	0	2	12	<b>138</b>
8.	Gazyfikacja	1	0	3	<b>38</b>
9.	Zagospodarowanie czasu wolnego dla młodzieży	2	2	4	<b>74</b>
10.	Wymiana sieci wodociągowej i połączenie w jedną sieć	2	1	5	<b>75</b>

\* - suma iloczynów ilości punktów i liczby osób, np.:  $8 \times 4 + 9 \times 1 + 10 \times 8 = 121$

**Hierarchizacja problemów rozwoju społeczno - gospodarczego  
Gminy Brudzew**



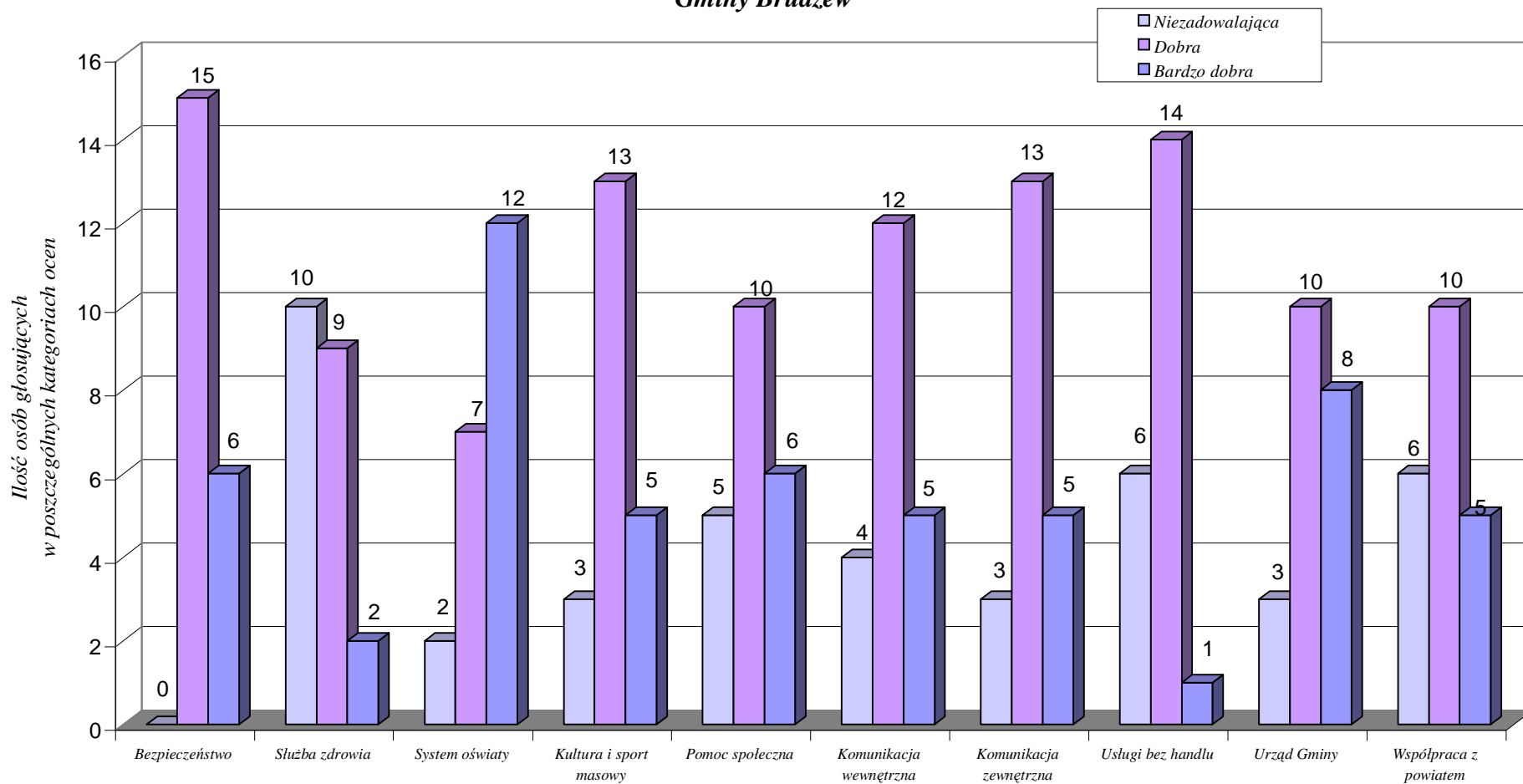
*Uczestnicy w dniu 17.06.2003r. oceniali funkcjonowanie poszczególnych służb i jednostek administracji  
mających wpływ na rozwój Gminy Brudzew w skali od 1 do 10 pkt.*

Lp.	Zagadnienia	Niezadowolająca				Dobra					Bardzo dobra			
		1	2	3	Su ma <sup>1</sup>	4	5	6	7	Su ma	8	9	10	Suma
1.	Bezpieczeństwo	0	0	0	<b>0</b>	0	4	5	6	<b>15</b>	2	4	0	<b>6</b>
2.	Służba zdrowia	5	4	1	<b>10</b>	3	5	0	1	<b>9</b>	1	0	1	<b>2</b>
3.	System oświaty	0	1	1	<b>2</b>	2	2	2	1	<b>7</b>	5	4	3	<b>12</b>
4.	Kultura i sport masowy	0	0	3	<b>3</b>	2	6	2	3	<b>13</b>	3	2	0	<b>5</b>
5.	Pomoc społeczna	0	4	1	<b>5</b>	3	4	2	1	<b>10</b>	4	1	1	<b>6</b>
6.	Komunikacja wewnętrzna	1	1	2	<b>4</b>	1	3	2	6	<b>12</b>	1	2	2	<b>5</b>
7.	Komunikacja zewnętrzna	0	1	2	<b>3</b>	1	6	4	2	<b>13</b>	1	2	2	<b>5</b>
8.	Usługi bez handlu	2	3*	1	<b>6</b>	6	5	2	1	<b>14</b>	1	0	0	<b>1</b>
9.	Urząd Gminy	1	2	0	<b>3</b>	1	4	0	5	<b>10</b>	2	2	4	<b>8</b>
10.	Współpraca z powiatem	1	4	1	<b>6</b>	2	5	3	0	<b>10</b>	1	2	2	<b>5</b>

1) suma wartości z kolumn 3, 4, 5

\*ilość osób oddających głos na określoną punktację (w tym przypadku 3 osoby dały po 2 punkty na problem nr 8).

*Ocena funkcjonowania służb i jednostek administracji mających wpływ na rozwój  
Gminy Brudzew*

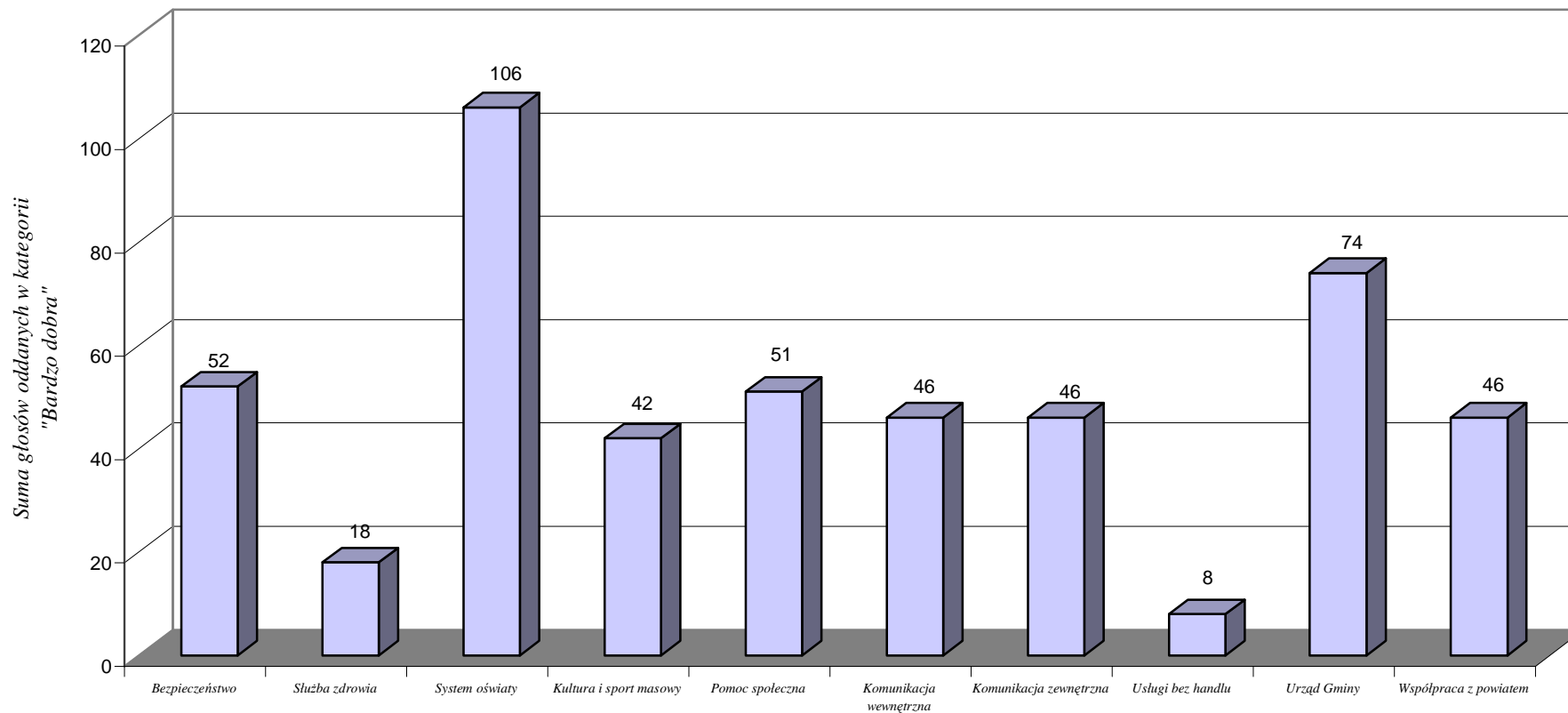


*Ocena funkcjonowania poszczególnych jednostek i służb Gminy Brudzew  
suma głosów oddanych w kategorii oceny „Bardzo dobra”.*

Lp.	Zagadnienia	Bardzo dobra			Suma
		8	9	10	
1.	Bezpieczeństwo	2	4	0	52
2.	Służba zdrowia	1	0	1	18
3. *	System oświaty	5	4	3	106*
4.	Kultura i sport masowy	3	2	0	42
5.	Pomoc społeczna	4	1	1	51
6.	Komunikacja wewnętrzna	1	2	2	46
7.	Komunikacja zewnętrzna	1	2	2	46
8.	Usługi bez handlu	1	0	0	8
9.	Urząd Gminy	2	2	4	74
10.	Współpraca z powiatem	1	2	2	46

\* - suma iloczynów ilości punktów i liczby osób, np.:  $8 \times 5 + 9 \times 4 + 10 \times 3 = 106$

*Ocena funkcjonowania poszczególnych służb i jednostek administracji mających wpływ na rozwój  
Gminy Brudzew*



## W D R A Ż A N I E S T R A T E G I I

ZADANIE	ODPOWIEDZIALNI	TERMIN REALIZACJI
1. Przedłożenie Raportu ze strategii rozwoju społeczno-gospodarczego Radnym Rady Gminy.	Przewodniczący Rady Gminy	15 sierpień 2003r.
2. Zatwierdzenie Strategii Rozwoju Społeczno-Gospodarczego na sesji Rady Gminy.	Rada Gminy	sierpień/wrzesień 2003r.
3. Przetłumaczenie strategii na język angielski.	Rada Gminy	październik/listopad 2003r.
4. Przesłanie uchwalonej strategii do Urzędu Marszałkowskiego Województwa Wielkopolskiego.	Wójt	wrzesień 2003r.
5. Opracowanie strony WWW w Internecie z zamieszczeniem strategii w języku polskim i angielskim.	Wójt	październik/listopad 2003r.
6. Opracowanie programów operacyjnych ze szczególnym uwzględnieniem projektów i zadań mogących uzyskać wsparcie ze środków pomocowych.	Wójt Rada Gminy	październik 2003r.
7. Realizacja zadań określonych poszczególnymi projektami zgodnie z harmonogramem przyjętym w programach operacyjnych.	Wójt	2003-2013



# MONITOROWANIE STRATEGII

<b>ZADANIE</b>	<b>ODPOWIEDZIALNI</b>	<b>TERMIN REALIZACJI</b>
1. Powołanie Komisji Doraźnej Rady Gminy ds. Monitorowania Strategii.	Rada Gminy	październik 2003r.
2. Przedkładanie raportów z przebiegu realizacji projektów i zadań zamieszczonych w programach operacyjnych.	Komisja Doraźna ds. Monitorowania Strategii	Co sześć miesięcy począwszy od miesiąca marca 2004 roku na ręce Przewodniczącego Rady Miejskiej
3. Organizacja debat strategicznych z udziałem osób tworzących wcześniej strategię dla oceny jej aktualności.	Rada Gminy	Raz na dwa lata

# ZAŁĄCZNIKI

PRZEBIEG PRAC  
POSZCZEGÓLNYCH GRUP

W RAMACH  
DEBAT STRATEGICZNYCH

[BEZ KOREKT EKSPERCKICH]

**Podział na grupy w trakcie pierwszego dnia pierwszej debaty strategicznej  
– 21.05.2003 r.**

**Grupa I**

Fiener Władysław  
Łaskiewicz Bogumił  
Płoszaj Henryk  
Sobieszczański Jerzy  
**Wdowiński Kazimierz**

**Grupa II**

Andrzejczak Katarzyna  
Andrzejewski Mirosław  
Budynek Teresa  
Dobroszewska Barbara  
**Rosiak Maciej**

**Grupa III**

**Cała Maria**  
Kostańska Krystyna  
Kujawa Maria  
Szafranski Jan  
Wiśniewska Grażyna

**Grupa IV**

Karbową Anna  
Karbową Dorota  
Kujawa Stanisław  
**Kończak Elżbieta**  
Szurgot Małgorzata

**Grupa V**

**Brak**

---

\*- liderzy grup zostali wyróżnieni pogrubioną czcionką

**Podział grup na obszary w trakcie drugiego dnia pierwszej debaty strategicznej  
– 22.05.2003 r.**

**Grupa „Ekologia”**

Fiener Władysław

Karbowa Anna

**Łaskiewicz Bogumił**

**Grupa „Gospodarka”**

Augustyniak Leszek

Cieślak Józef

**Kończak Elżbieta**

Kujawa Stanisław

Nita Marian

**Grupa „Infrastruktura”**

Budynek Teresa

Sobieszczański Jerzy

**Wdowiński Kazimierz**

**Grupa „Przestrzeń”**

Banasiak Urszula

Karski Władysław

**Rosiak Maciej**

**Grupa „Społeczność”**

Cała Maria

Karwocki Piotr

Kiciński Tomasz

**Kujawa Maria**

Płoszaj Henryk

Szafrański Jan

Wiśniewska – Zientara Grażyna

---

\*- liderzy grup zostali wyróżnieni pogrubioną czcionką

**Podział grup na obszary w trakcie drugiej debaty strategicznej  
– 17.06.2003 r.**

**Grupa „EKOLOGIA”**

Fiener Władysław  
Karbowa Barbara  
Sobieszcański Jerzy  
Tomczak Roman  
**Wdowiński Kazimierz**

**Grupa „GOSPODARKA”**

Banasiak Urszula  
Budynek Teresa  
**Kaźmierczak Jarosław**  
Płoszaj Henryk

**Grupa „INFRASTRUKTURA”**

Karbowa Anna  
**Kończak Elżbieta**  
Kujawa Stanisław  
Sobczak Halina

**Grupa „PRZESTRZEŃ”**

Andrzejewski Zygmunt  
Karski Władysław  
Pusty Piotr  
**Rosiak Maciej**

**Grupa „SPOŁECZNOŚĆ”**

Cała Maria  
Karwocka Maria  
**Kiciński Tomasz**  
Szafrąński Jan  
Świętochowski Henryk

---

\*- liderzy grup zostali wyróżnieni pogrubioną czcionką

**Cele odrzucone przez grupy w procesie hierarchizacji w obszarach  
życia społeczno - gospodarczego  
w trakcie pierwszego dnia pierwszej debaty strategicznej – 21.05.2003r.**

**Grupa „Ekologia”**

1. Podjąć działania w kierunku kompleksowego programu ochrony środowiska.
2. Stworzyć system recyklingu na poziomie gminy.

**Grupa „Gospodarka”**

1. Umożliwić powstawanie nowych inwestycji w gminie.
2. Stworzyć warunki dla większego napływu kapitału zagranicznego.
3. Lepiej wykorzystać istniejące zasoby naturalnej.
4. Stworzyć warunki dla rozwoju turystyki.
5. Podjąć działania w dostosowaniu budżetu gminy do zasad finansowania przedsięwzięć ze środków funduszy strukturalnych.
6. Stworzyć warunki dla rozwoju turystyki i agroturystyki.

**Grupa „Infrastruktura”**

1. Stworzyć warunki do dalszego rozwoju infrastruktury technicznej.
2. Podjąć działania w kierunku utworzenia sprawnego systemu sieci wodociągowych.
3. Umożliwić dalszy rozwój i poprawę jakości sieci wodociągowej.
4. Tworzyć warunki dla utrzymania stanu sieci dróg utwardzonych.
5. Modernizować drogi gminne.
6. Podjąć działania w kierunku poprawy stanu technicznego dróg.
7. Podjąć działania w kierunku poprawy infrastruktury technicznej i okołobiznesowej.

**Grupa „Przestrzeń”**

1. Wykorzystać położenie przy głównych ciągach komunikacyjnych.
2. Podjąć działania dla wzmocnienia sieci komunikacyjnej na terenie gminy.
3. Podjąć działania w kierunku zagospodarowania terenów przy zbiorniku wodnym.

**Grupa „Społeczność”**

1. Podjąć działania w kierunku usprawnienia systemu prawnego, polityki oraz zniwelowania korupcji.
2. Podnieść kwalifikacje nauczycieli.
3. Umożliwić inwestowanie na terenie gminy.
4. Podjąć działania w kierunku utworzenia miejsc pracy.
5. Podjąć działania w kierunku tworzenia nowych miejsc pracy.
6. Stworzyć warunki pracy, by młodzież nie miała czasu na głupoty, podjąć działania w kierunku zlikwidowania patologii społecznej.

**Podział celów na obszary życia społeczno – gospodarczego  
w trakcie pierwszego dnia pierwszej debaty strategicznej – 21.05.2003 r.**

**Grupa „EKOLOGIA”**

1. Przeciwdziałać degradacji terenu.
2. Stworzyć warunki do wykorzystania energii naturalnej.
3. Podjąć działania w kierunku poprawy estetyki sołectw.
4. Stworzyć warunki do powstania składowiska odpadów.
5. Podjąć działania w kierunku edukacji ekologicznej.
6. Podjąć działania w kierunku sprawnego działania oczyszczalni ścieków.
7. Przeciwdziałać zanieczyszczeniu środowiska.
8. Stworzyć program kompleksowej ochrony środowiska naturalnego.
9. Podjąć działania w kierunku stworzenia sprawnego systemu gospodarki odpadami.

**Grupa „GOSPODARKA”**

1. Stworzyć warunki dla rozwoju gminy w oparciu o zasoby naturalne.
2. Podjąć działania dla zwiększenia dostępności gminy do funduszy strukturalnych.
3. Przeciwdziałać likwidacji kopalń i elektrowni.
4. Stworzyć warunki dla rozwoju różnych form budownictwa, w tym nowych zakładów pracy.
5. Wspierać małe gospodarstwa rolne.
6. Stworzyć warunki dla powstawania nowych inwestycji w oparciu o kapitał zewnętrzny.
7. Stworzyć na szczeblu gminy sprawny system pozyskiwania środków z programów pomocowych U.E.
8. Podjąć działania dla zwiększenia budżetu gminy.
9. Zwiększyć dostępność struktur gminy i jej mieszkańców do środków Unii Europejskiej.

**Grupa „INFRASTRUKTURA”**

1. Umożliwić dalszy rozwój infrastruktury (budowa oczyszczalni dla wschodniej części gminy).
2. Podjąć działania dla stworzenia sprawnego systemu oświetlenia dróg i ulic na terenie gminy.
3. Podjąć działania w kierunku budowy sieci kanalizacyjnej całej gminy.
4. Podjąć działania na rzecz połączenia stacji wodociągów.
5. Podjąć działania w kierunku poprawy infrastruktury drogowej całej gminy.
6. Stworzyć warunki dla utworzenia sieci gazowniczej na terenie gminy.
7. Podjąć działania na rzecz zapewnienia bytu osobom starszym i bezdomnym (budowa lub adaptacja innych budynków).
8. Podjąć działania w kierunku dalszego rozwoju telekomunikacji.
9. Stworzyć warunki dla rozwoju sportu i rekreacji.

**Grupa „PRZESTRZEŃ”**

1. Wykorzystać położenie gminy nad rzeką Wartą.
2. Stworzyć szansę rozwoju gminy w oparciu o aglomerację Łódzką.
3. Wykorzystać położenie przy autostradzie A – 2.
4. Wykorzystać atut centralnego położenia miejscowości Brudzew.
5. Niwelować peryferyjność gminy.
6. Stworzyć lepsze warunki dla rozwoju obszarów rolniczych i leśnych.
7. Stworzyć warunki dla wykorzystania terenów pokopalnianych dla turystyki.
8. Umożliwić eksploatację zasobów naturalnych.

### **Grupa „SPOŁECZNOŚĆ”**

1. Podjąć działania w kierunku tworzenia nowych miejsc pracy poprzez umożliwienie inwestowania w gminie.
2. Podjąć działania w kierunku dalszego rozwoju oświaty, kultury, sportu i opieki socjalnej.
3. Podjąć działania w kierunku zatrzymania na terenie gminy wykształconej młodzieży.
4. Stworzyć warunki do zwiększenia aktywności społecznej w oparciu o świetlice wiejskie i poprzez inne działania.
5. Stworzyć warunki do poprawy bezpieczeństwa.
6. Podjąć działania przeciwko patologii alkoholowej.
7. Podjąć działania w kierunku poprawy opieki medycznej.
8. Podjąć działania w kierunku obniżenia kosztów utrzymania szkół i Urzędu Gminy oraz OSP.
9. Podjąć działania w kierunku zainteresowania sprawami mieszkańców gminy.



## **Cele podzielone przez uczestników na poszczególne warianty rozwoju w trakcie drugiego pierwszej sesji strategicznej – 22.05.2003r.**

Cele zapisane na kartkach różowych reprezentowały wariant prospołeczny.

Kartki żółte – wariant prokonkurencyjny

Niebieskie – wariant proedukacyjny

Zielone – wariant proinnowacyjny

Zadaniem poszczególnych grup było wybranie jednego lub dwóch celów, które tym samym stawały się priorytetem rozwoju społeczno – gospodarczego gminy.

Wybranemu priorytetowi podporządkowano poprzez kolejne wybory cele niezbędne dla realizacji wybranego priorytetu.

Dla realizacji celów niezbędnych koniecznym było wskazanie w każdej grupie celów drugorzędnych.

Dla podkreślenia wagi podziałów dokonywanych przez poszczególne grupy zaproponowano następujący podział środków finansowych w zależności od rangi celu:

Priorytety – powyżej 50 % środków przeznaczonych na ich realizację

Cele niezbędne – 20 - 35 % środków

Cele drugorzędne - 10 - 15 % środków

### **WARIANT PROEDUKACYJNY**

1. Podjąć działania w kierunku edukacji ekologicznej (środowisko naturalne, oczyszczalnia ścieków, selekcja odpadów).
2. Stworzyć program kompleksowej ochrony środowiska naturalnego.
3. Podjąć działania w dalszym rozwoju oświaty, kultury, sportu i opieki socjalnej.
4. Stworzyć warunki do zwiększenia aktywności społecznej w oparciu o świetlice wiejskie i poprzez inne działania.

### **WARIANT PROINNOWACYJNY**

1. Stworzyć warunki do wykorzystania energii naturalnej.

### **WARIANT PROKONKURENCYJNY**

2. Umożliwić eksploatację zasobów naturalnych.
3. Stworzyć warunki dla wykorzystania terenów pokopalnianych dla turystyki.
4. Stworzyć lepsze warunki dla rozwoju obszarów rolniczych i leśnych.
5. Niwelować peryferyjność gminy.
6. Wykorzystać położenie przy autostradzie A-2.
7. Stworzyć szanse rozwoju gminy w oparciu a aglomerację Łódzką.
8. Wykorzystać położenie gminy nad rzeką Wartą.
9. Zwiększyć dostępność struktur gminy i jej mieszkańców do środków Unii Europejskiej.
10. Podjąć działania dla zwiększenia budżetu gminy.
11. Stworzyć na szczeblu gminy sprawny system pozyskiwania środków z programów pomocowych U.E.
12. Stworzyć warunki dla powstawania nowych inwestycji w oparciu o kapitał zewnętrzny.
13. Podjąć działania dla zwiększenia dostępności gminy do funduszy strukturalnych.
14. Stworzyć warunki dla rozwoju gminy w oparciu o zasoby naturalne.
15. Przeciwdziałać likwidacji kopalń i elektrowni.
16. Stworzyć warunki dla rozwoju różnych form budownictwa, w tym nowych zakładów pracy.
17. Wspierać małe gospodarstwa rolne.
18. Podjąć działania w kierunku poprawy infrastruktury drogowej całej gminy.
19. Stworzyć warunki dla utworzenia sieci gazowniczej na terenie gminy.
20. Podjąć działania w kierunku dalszego rozwoju telekomunikacji.
21. Wykorzystać atut centralnego położenia miejscowości Brudzew.
22. Podjąć działania w kierunku dalszego rozwoju oświaty, kultury, sportu i opieki socjalnej.
23. Podjąć działania w kierunku zatrzymania na terenie gminy wykształconej młodzieży.
24. Stworzyć warunki do zwiększenia aktywności społecznej w oparciu o świetlice wiejskie i poprzez inne działania.
25. Podjąć działania w kierunku obniżenia kosztów utrzymania szkół i Urzędu Gminy oraz OSP.

### **WARIANT PROSPOŁECZNY**

1. Podjąć działania w kierunku obniżenia kosztów utrzymania szkół i Urzędu Gminy o OSP.
2. Podjąć działania w kierunku poprawy opieki medycznej.
3. Podjąć działania przeciwko patologii alkoholowej.
4. Stworzyć warunki do poprawy bezpieczeństwa.
5. Stworzyć warunki do zwiększenia aktywności społecznej w oparciu o świetlice wiejskiej i poprzez inne działania.
6. Podjąć działania w kierunku zatrzymania na terenie gminy wykształconej młodzieży.
7. Podjąć działania w dalszym rozwoju oświaty, kultury, sportu i opieki socjalnej.
8. Podjąć działania w kierunku tworzenia nowych miejsc pracy poprzez umożliwienie inwestowania w gminie.
9. Wykorzystać atut centralnego położenia miejscowości Brudzew.
10. Stworzyć warunki dla rozwoju sportu i rekreacji.
11. Podjąć działania w kierunku dalszego rozwoju telekomunikacji.
12. Podjąć działania na rzecz zapewnienia bytu osobom starszym i bezdomnym – budowa lub adaptacja innych budynków.
13. Stworzyć warunki dla utworzenia sieci gazowniczej na terenie gminy.
14. Podjąć działania w kierunku poprawy infrastruktury drogowej całej gminy.
15. Podjąć działania na rzecz połączenia stacji wodociągów.
16. Podjąć działania w kierunku budowy sieci kanalizacyjnej całej gminy.
17. Podjąć działania dla stworzenia sprawnego systemu oświetlenia dróg i ulic na terenie gminy.
18. Umożliwić dalszy rozwój infrastruktury (budowa oczyszczalni dla wschodniej części gminy).
19. Wspierać małe gospodarstwa rolne.
20. Stworzyć warunki dla rozwoju różnych form budownictwa, w tym nowych zakładów pracy.
21. Przeciwdziałać likwidacji kopalń i elektrowni.
22. Podjąć działania w kierunku stworzenia sprawnego systemu gospodarki odpadami.
23. Stworzyć program kompleksowej ochrony środowiska naturalnego.
24. Przeciwdziałać zanieczyszczeniu środowiska.
25. Podjąć działania w kierunku sprawnego działania oczyszczalni ścieków.
26. Stworzyć warunki do powstania składowiska odpadów.
27. Podjąć działania w kierunku poprawy estetyki sołectw.
28. Przeciwdziałać zagrożeniom degradacji terenu.
29. Podjąć działania w kierunku zainteresowania sprawami mieszkańców gminy.

**Uczestnicy w trakcie drugiej debaty strategicznej, w dniu 17.06.2003r.,  
odpowiedzieli na dwa pytania.**

**Poniżej zostały zapisane w niezmienionej formie i treści odpowiedzi,  
jakie podali uczestnicy debaty.**

*Wymień wszystkie przedsięwzięcia inwestycyjne, jakie należy  
przeprowadzić w Gminie Brudzew w okresie realizacji strategii  
- nakłady powyżej 100 000 złotych.*

**WODOCIĄGI I KANALIZACJA**

1. Skanalizowanie Brudzewa, a najlepiej całej gminy.
2. Wymiana sieci wodociągowej w Brudzewie.
3. Kanalizacja całej gminy.
4. Budowa oczyszczalni ścieków.
5. Rozbudowa kanalizacji we wsi Brudzew i pozostałych wioskach.
6. Modernizacja kanalizacji i wodociągów gminnych.
7. Kolektory ściekowe Brudzyń – Brudzew.
8. Połączenie wszystkich hydroforni w jedną nitkę.
9. Przepompownia.
10. Wymiana rur azbestowych na PCV.
11. Kanalizacja ulicy Piaski – II etat.
12. Kanalizacja terenów jednorodzinnych w Brudzewie.
13. Kanalizacja osiedla jednorodzinnego.
14. Kanalizacja ul. Kolskiej.
15. Podłączenie Brudzynia do wodociągu gminnego.
16. Kanalizowanie ulic, które nie są nią objęte.
17. Modernizacja (remont) oczyszczalni ścieków.
18. Połączenie w sieć wodociągową na szerszą skalę, aby wieczorem nie brakowało wody (słabe ciśnienie).
19. Połączenie sieci wodociągowej w pętlę.
20. Oczyszczalnia ścieków.

**DROGI I USŁUGI OKOŁODROGOWE**

1. Budowa dróg utwardzonych.
2. Droga asfaltowa przez Kwiatków, w Janiszewie, na Parcelach, na Dąbrowie, w Koźminie przez tzw. „siedliska”.
3. Droga asfaltowa przez Głowy.
4. Budowa ścieżek dla rowerów.
5. Budowa drogi utwardzonej przez „Wiktorów” w Cichowie.
6. Nowy dywanik asfaltowy od skrzyżowania w Brudzyniu do granicy gminy Brudzew.
7. Założenie asfaltu na odcinku 460 metrów w Janiszewie.
8. Asfalt w Kwiatkowie.
9. Budowa drogi Bierzmo – Skarbki (Granica).
10. Położenie nowego dywanika asfaltowego – Wieś Olimpia.
11. Budowa drogi – Tarnowo w kierunku zachodnim.
12. Położenie dywanika asfaltowego drogi we wsi Głowy.
13. Naprawa drogi powiatowej Janów – Kozubów.
14. Poprawienie nawierzchni asfaltowej.
15. Droga Kwiatków – Dąbrowa.
16. Utwardzenie asfaltem dróg w Brudzyniu.
17. Budowa nowej drogi w Dąbrowie.
18. Budowa obwodnicy w miejscowości Brudzew.
19. Odbudowa chodników z kostki POL-BRUK w miejscowości Brudzew, ul. Mickiewicza; Piaski.
20. Położenie dywanika asfaltowego w Brudzewie ul. Mickiewicza, Piaski.

21. Asfaltowanie drogi na nowym osiedlu jednorodzinnych.
22. Budowa ul. Polnej.
23. Utwardzenie asfaltem dróg gminnych.
24. Budowa nowej drogi od Brudzewa do Cichowa przy lesie.
25. Budowa nowej drogi Cichów – Łąkie.
26. Oświetlenie Bratuszyn.
27. Droga utwardzona z Chrablic do Międzylesia.
28. Budowa dróg dla rowerów na terenie gminy.
29. Naprawa dróg do Krwon, do Władysławowa.

### **OŚWIATA, KULTURA I SPORT MASOWY**

1. Hala sportowa
2. Utworzenie Domu Kultury.
3. Sala gimnastyczna w Koźminie.
4. Budowa stołówki w Galewie.
5. Budowa Hali Sportowej w Brudzewie.
6. Basen przy boisku.
7. Budowa zaplecza sportowego dla gimnazjum – hala sportowa, boiska.
8. Basen.
9. Budowa boiska sportowego.
10. Budowa Domu Kultury.
11. Sala gimnastyczna dla potrzeb klubu.
12. Pływalnia – basen dla młodzieży.
13. Zakup sprzętu sportowego dla szkoły Galew, gry dla dzieci.
14. Wymiana zniszczonego i uszkodzonego sprzętu muzycznego w Szkole Brudzew.
15. Budowa sali gimnastycznej w Koźminie.
16. Rozbudowa boiska sportowego i jego zaplecza – Brudzew.
17. Hala sportowa w Brudzewie.
18. Stadion sportowy w Brudzewie.
19. Budowa pełnowymiarowej hali sportowej.
20. Budowa sali gimnastycznej przy Szkole Podstawowej w Koźminie.
21. Budowa hali sportowej w Brudzewie.

*Wymień wszystkie przedsięwzięcia organizacyjne, jakie należy przeprowadzić w Gminie Brudzew w okresie realizacji strategii – nakłady poniżej 100 000 złotych.*

#### **WODOCIĄGI I KANALIZACJA**

1. Oczyszczalnie rowów i przepustów przy drogach.
2. Połączenie w całość sieci wodociągowej w gminie.
3. Odwodnienie przy drodze w Kuźminie, gdzie jest chodnik.
4. Połączyć sieć wodociągów.
5. Wdrożenie rowów melioracyjnych.
6. Wykonać przyłącze sieci wodociągowej w miejscowości Smolino.
7. Usprawnienie hydrantów.
8. Odnowienie zniszczonych przepustów wodnych.
9. Oczyszczenie rowów melioracyjnych.
10. Połączenie sieci wodociągowej w jedną połączoną sieć wewnętrzną.
11. Kontrola i usprawnienie hydrantów.
12. Przykrycie studzienek w miejscowościach Karbelin.
13. Skanalizować część Brudzewa pozostałą tj. ulice Kopernika, Mickiewicza.
14. Naprawa studzienki, przeprowadzić remonty.
15. Wymiana rur azbestowych na PCV.
16. Wprowadzić monitoring ujęć wodnych.
17. Zwiększyć stopień uzdatniania wody.
18. Wymiana rur azbestowych ul. Piaski.
19. Modernizacja ujęć wodnych.
20. Budowa hydrantów.
21. Dbłość o jakość wody.
22. Wymiana rur wodociągowych na ul. Mickiewicza.
23. Kanalizacja ul. Piaski i Mickiewicza.
24. Połączenie sieci wodociągowej na terenie gminy.
25. Zapory wodne na rzece Kiełbasce celem nawodnienia łąk.
26. Czyszczenie studzienek kanalizacyjnych.
27. Wymiana rur azbestowych na ekologiczne.
28. Naprawy bieżące – przeglądy.

#### **DROGI I USŁUGI OKOŁO DROGOWE**

1. Poprawa dróg.
2. Zamontować trzy lampy w Koźminie i 10 lamp w Kwiatkowie.
3. Zrobić odwodnienie przy drodze w Koźminie gdzie jest chodnik.
4. Zrobić chodnik w Koźminie w kierunku szkoły.
5. Bieżące naprawy dróg, łatanie dziur na drodze Kwiatków – Janów – Koźmin.
6. Założyć oświetlenie przy przystanku autobusowym w Cichowie.
7. Poprawić stan dróg wiejskich poprzez nawóz żwiru.
8. Oświetlenie przy wiacie przystankowej.
9. Oświetlenie – 7 lamp w Janiszewie.
10. Utwardzenie dróg w Janiszewie i Kwiatkowie.
11. Asfalt w Janiszewie, Koźminie, Kwiatkowie.
12. Oświetlenie w miejscowości Olimpia.
13. Wykonanie zatoczki autobusowej – Olimpia.
14. Wykonanie chodnika i zabezpieczenie poboczy.
15. Poprawa nawierzchni drogi – wieś Olimpia.
16. Poprawa nawierzchni dróg gminnych: Tarnowa, Olimpia.
17. Poprawa oznakowania odcinka drogi z Koźmin – Kaniszew.
18. Konserwacja dróg Janów – Głowy.

19. Uzupełnienie dróg na poszczególnych odcinkach w miejscowości Chrzeblice i uzupełnienie oświetlenia.
20. Oświetlenie na zakręcie w Kolnicy.
21. Budowa przystanku autobusowego w Bogdałowie.
22. Wymienić okna oraz drzwi na poczekalni w Brudzewie.
23. Poprawa przystanków autobusowych, oświetlenie uliczne, poprawa dróg bocznych.
24. Remont drogi w Dąbrowie, oznaczenia miejscowości, powiększyć oświetlenie w Dąbrowie.
25. Naprawa dróg dojazdowych do rzeki Warty.
26. Polepszenie nawierzchni dróg.
27. Oświetlenie niebezpiecznych miejsc.
28. Brak parkingów w miejscach publicznych.
29. Żwirowanie dróg gminnych.
30. Założenie barierek w miejscowości Brudzew.
31. Modernizacja – wymiana oświetlenia.
32. „Łatanie” już istniejących dziur drogowych.
33. Usuwanie drzew przydrożnych zagrażających bezpieczeństwu.
34. Położyć chodnik przy szosie (bezpieczeństwo pieszych) w miejscowości Bratuszyn.
35. Zmienić chodnik na ul. Turkowskiej i Kolskiej (do Ośrodka Zdrowia).
36. Drogi dla rowerów.
37. Poprawa nawierzchni drogi Brudzew – Bratuszyn – Galew.
38. Obniżenie krawężników na ul. Piaski.
39. Przekierowanie lamp na drogę zamiast na pole.
40. Parking przy stadionie gminnym.
41. Budowa chodnika w kierunku Kolnicy (z Brudzewa).
42. Regularne czyszczenie poboczy.

### **OŚWIATA, KULTURA I SPORT MASOWY**

1. Internet w bibliotece.
2. Wymiana okien w Szkole Podstawowej w Brudzewie.
3. Szatnia na stadionie gminnym.
4. Sprzęt sportowy dla klubów wiejskich.
5. Budowa sanitariatów przy boisku w Brudzewie.
6. Wymiana okien w Szkole w Galewie.
7. Docieplenie budynku Szkoły w Galewie.
8. Wymiana stolarki okiennej w Szkole w Brudzewie.
9. Wymiana luxwerów i rozbudowa sali gimnastycznej w Brudzewie – Szkoła.
10. Wykup terenu pod halę sportową przy gimnazjum.
11. Budowa szatni na stadionie sportowym.
12. Wymiana okien w Szkole Podstawowej w Koźminie.
13. Budowa ławek na boisku sportowym w Brudzewie.
14. Uruchomienie Klubu w Brudzewie.
15. Zakup sprzętu do siłowni.
16. Stworzyć ogólny dostęp do Internetu (kafejki itp.).
17. Wymiana okien w szkołach i dachów: Koźmin, Krzony.
18. Baza lokalowa dla GOK.
19. Uzbrojenie boiska, ławki, zaplecze w Brudzewie.
20. Wybudować zaplecze socjalne (sport).
21. Budowa świetlicy wiejskiej Ko....
22. Remont strażnicy w Dębrowie.
23. Przebudowa boiska sportowego.
24. Remont Remizy w Cichowie.
25. Toalety w Szkole Podstawowej w Brudzewie.
26. Zakup sprzętu sportowego dla Brudzynia.
27. Wyposażyć boisko sportowe Brudzyń.



28. Zorganizowanie klubu, sali sportowej, siłowni w Brudzynie.
29. Wymiana okien w Szkole Krwony.
30. Wymiana okiet Chroblice.
31. Uzupelnienie krzesel w Remizie OSP Chrublice.
32. Polepszenie boiska w Chrublicach przy SP.
33. Zakup sprzetu sportowego i pomocy naukowych.
34. Wymiana okien w Szkole Koźmin.
35. Poprawa warunkow sanitarno – Higienicznych w Szkole Brudzew.
36. Rozwoj infrastruktury technicznej malych klubow wiejskich – LZS (piłki, boiska, sprzet sportowy).
37. Modernizacja swietlic wiejskich.
38. Boiska sportowe w Janiszewie, Koźminie, Kwiatkowie (boisko w kazdej wsi).
39. Remont straznicy.
40. Rozpoczac budowe zaplecza socjalnego przy boisku w Brudzewie.
41. Wymienic okna na Sali gimnastycznej w szkole w Brudzewie.
42. Zwiakszyc wydatki Gminy na Osrodek Kultury, a przede wszystkim na zespol taneczny.

#### **INNE (powyzej i ponizej 100 000 zł)**

1. Zmiana organizacji ruchu na skrzyzowaniu przy gminie.
2. Wdrozenie w kazdej miejscowosci selektywnej zbiorki odpadow.
3. Poprawic prace osrodkow zdrowia.
4. Zbadac prace Zakladu Gospodarki Komunalnej oraz Urzedu Gminy.
5. Wykonanie sieci gazowniczej w miejscowosciach przyleglych do gazociagu.
6. Zajac sie sprawiedliwym dowozem dzieci do szkol – walka z ukkladami rodzinnymi.
7. Usprawnienie dzialalnosci Urzedu Gminy.
8. Zastanowic sie nad stanem szkol gimnazjalnych, a szkoly podstawowe (czy likwidowac).
9. Sluzba Zdrowia – dostep do nalezytej obslugi przez lekarzy (obecnie pozostaje wiele do zyczenia).
10. Rozbudowa i modernizacja Swietlic Wiejskich.
11. Pomoc w rozwoju sektora rolniczego.
12. Poprawa uslug medycznych na terenie gminy.
13. Sprawa rozwiązania Gminnego Skladowiska Odpadow.
14. Modernizacja dróg.
15. Zadbac o czystosc rowow przydroznych.
16. Obnizyc koszty utrzymania gminy, szkol.
17. Dokupic brakujace kontenery do zbiorki odpadow.
18. Poprawic dzialalnosc i obsluge klientow w Osrodku Zdrowia.
19. Rozbudowa oczyszczalni, segregacji smieci odpadow.
20. Zwiakszyc dyscypline pracy w Urzedzie.
21. Likwidacja jednej z kotlowni w Szkole w Brudzewie.
22. Przeanalizowac koszty oczyszczalni sciekow i wody.
23. Zmiana oznakowania drog przy Urzedzie Gminy.
24. Poprawa obwodnicy.
25. Sprawniejsza policja dla bezpieczenstwa ludnosci.
26. Traktowanie dzieci biednych i bogatych jednakowo w szkolach i innych placowkach.
27. Polepszyc funkcjonowanie uslug medycznych.
28. Zmniejszyc koszty utrzymania szkol.
29. Zmienic kierownika osrodka zdrowia „HIPOKRATES”.
30. Powiakszyc parking przy Urzedzie Gminy.
31. Dokończyc chodniki w Kolnicy.
32. Przystosowac w przyszlosci szkole Krwony na Dom Spokojnej Starosci.
33. Kanalizacja gminy.
34. Zmniejszyc stan administracji.
35. Zadbac o Plac Wolnosci jako wizytowke Brudzewa (rynek).
36. Zagospodarowac budynek z przystankiem na punkty uslugowe.

37. Ulicę Turkowską i Ogrodową zrobić jednokierunkowymi.
38. Zadbać o estetykę ulic (zadbane elewacje domów, płoty, zieleń, ogródki, ukwiecenie).
39. Zmienić władzę gminy.
40. Organizacja pracy w ZGK.
41. Ograniczenie prędkości na ul. Turkowskiej do 40 km.
42. Młodzież bez uprawnień na motorowerach.
43. Odzyskanie sprzedanego dworu.
44. Zagospodarowanie stawu przy dworku.
45. Poprawa opieki pielęgniarstwa w szkołach (a właściwie jej brak).
46. Zmienić lekarzy w Ośrodku Zdrowia w Brudzewie.



## **PROPOZYCJE MISJI ZAPROPONOWANYCH W TRAKCIE DRUGIEJ DEBATY STRATEGICZNEJ – 17.06.2003R.**

### **Propozycja misji nr 1**

Jeżeli unijne środki będą wykorzystane w pełni to wydaje mi się, że gmina zmieni się na lepsze. Kanalizacja, drogi - tak. Ale gdy kopalnia nie będzie płacić podatków do budżetu gminy to nie będzie tu tak wesoło.

### **Propozycja misji nr 2**

*Gmina Brudzew za 15 lat:*

- Gmina - kompleks rekreacyjno – turystyczny.
- Stan dróg – nawierzchnia asfaltowa przez każdą wieś.
- Kanalizacja w każdej miejscowości.
- Oświata, kultura i sport na wysokim poziomie.
- Młodzież ze szkół w instytucjach państwowych.
- Życie płynie mile i spokojnie.

### **Propozycja misji nr 3**

Gmina Brudzew – gmina, która posiada kanalizację, wodociągi, wybudowane i ulepszone drogi, odmalowane i zmodernizowane szkoły, wybudowane sale gimnastyczne, więcej imprez sportowych i kulturalnych.

### **Propozycja misji nr 4**

*Gmina Brudzew za 15 lat:*

- Nastąpi całkowita kanalizacja gminy.
- Powstanie hala sportowa.
- W pełni zakończone zostanie oświetlenie wsi.
- Poprawi się infrastruktura drogowa (nowe drogi, nowe nawierzchnie).
- Nastąpi wykonanie gazyfikacji wsi.
- Poprawi się byt mieszkańców gminy (nowe miejsca pracy).
- Nastąpi znaczący rozwój gospodarczy gminy.

### **Propozycja misji nr 5**

Za 15 lat gmina Brudzew w stanie lepszym, ponieważ będą wczasowiska pokopalniane, ludzie będą mieć więcej pracy i bardziej opłacalnej.

### **Propozycja misji nr 6**

Gmina Brudzew:

- Gmina całkowicie skanalizowana, bezpieczna, całą gmina oświetlona, zwodociągowana.
- Zlikwidowanie bezrobocia.
- Więcej pieniędzy na opiekę społeczną.

### **Propozycja misji nr 7**

- 100 % gminy skanalizowane.
- Stadion i pływalnia, kąpielnia.
- Wypoczynek i rekreacja.
- Dobre, utwardzone drogi.
- Kantory na ścieki w całej gminie.
- Ścieżka zdrowia – drogi rowerowe.
- Rozwinięte usługi drobne.
- Świetlice wiejskie na każdej wsi i tereny sportowe dla młodzieży.

### **Propozycja misji nr 8**

- Za 15 lat w Gminie Brudzew powinno być bezpiecznie, kanalizacja, poprawa warunków ludzi biednych.
- Praca dla każdego.
- Oświetlenie dla wszystkich wsi – boiska sportowe dla dzieci wiejskich.

### **Propozycja misji nr 9**

Za 15 lat Gmina Brudzew w 100 % skanalizowana. Ustabilizowany rynek pracy. Wzrost poziomu gospodarczego.

### **Propozycja misji nr 10**

Gmina w 2018 roku to gmina skanalizowana, częściowo zgazyfikowana, z powstałymi kilkoma ośrodkami rekreacyjnymi.

### **Propozycja misji nr 11**

Za 15 lat w gminie Brudzew:

- życie mieszkańców zmieni się na lepsze
- gmina zostanie skanalizowana
- woda pitna z rur PCV
- lepszy start młodzieży – lepszy rynek pracy
- młodzież będzie władać co najmniej trzema językami

### **Propozycja misji nr 12**

Gmina Brudzew – gmina typowo ekologiczna, z ośrodkami wypoczynkowo – rekreacyjnymi, z całą pełną infrastrukturą drogową, pełną kanalizacją, gazyfikacją. Przedsiębiorstwa na bazie produktów wytworzonych przez rolnictwo, sadownictwo itp.

### **Propozycja misji nr 13**

Gmina całkowicie skanalizowana.

Nastąpi zorganizowanie sortowni odpadów.

### **Propozycja misji nr 14**

- Gmina całkowicie skanalizowana.
- Zadbane ulice, obejścia, chodniki...
- Szkoła z pełnym kompleksem sportowym.
- Wiele nowoczesnych, nowych zakładów pracy, w których pracują mieszkańcy gminy Brudzew.
- Zadbane i pięknie urządzone miejsca rekreacji i wypoczynku.

### **Propozycja misji nr 15**

Stworzenie ośrodków rekreacyjnych po kopalni (zbiorniki wodne).

Drogi rowerowe (bezpieczeństwo na drogach).

Elektrownie wiatrowe.

Agroturystyka dla ludzi z zewnątrz.

Gazyfikacja gminy.

Nowe zakłady na terenie gminy.

### **Propozycja misji nr 16**

Dążyć do poprawy warunków życia mieszkańców poprzez:

- skanalizowanie
- utwardzanie dróg
- gospodarowanie odpadami
- rozwój małych i średnich przedsiębiorstw.

### **Propozycja misji nr 17**

Chciałoby się, aby w 2018 roku było tak:

- cała gmina skanalizowana i dobrze oświetlona
- droga asfaltowa w każdej wsi
- aby powstały jeden lub dwa zbiorniki wodne, oczywiście rekreacyjne, aby społeczność miała gdzie wypoczywać
- zaadaptowano budynek na potrzeby „Dому Spokojnej Starości”
- był wybudowany budynek Hali Sportowej z prawdziwego zdarzenia i przy każdej szkole sala gimnastyczna.

### **Propozycja misji nr 18**

Gmina za 15 lat:

nastąpi rozwój obecnych zakładów pracy, które zatrudnią bezrobotnych

Zagospodarowanie wyrobisk pokopalnianych.

**ALTERNATYWNE  
WARIANTY  
ROZWOJU  
SPOŁECZNO - GOSPODARCZEGO  
GMINY BRUDZEW**

(BEZ KOREKT EKSPERCKICH)

**Propozycje hierarchizacji celów**

**Grupa „EKOLOGIA” – (2/6)\***

<b>PRIORYTETY</b>	Stworzyć program kompleksowej ochrony środowiska naturalnego.		Stworzyć warunki dla rozwoju różnych form budownictwa, w tym nowych zakładów pracy.	
<b>CELE NIEZBĘDNE</b>	Podjąć działania w kierunku sprawnego systemu gospodarki odpadami.	Stworzyć na szczeblu gminy sprawny system pozyskiwania środków z programów pomocowych U.E.	Stworzyć warunki do poprawy bezpieczeństwa.	Podjąć działania w kierunku poprawy infrastruktury drogowej całej gminy.
<b>CELE PIERWSZORZĘDNE</b>	Umożliwić eksploatację zasobów naturalnych.	Podjąć działania na rzecz połączenia stacji wodociągów.	Stworzyć warunki do wykorzystania energii naturalnej.	
	Stworzyć warunki do zwiększenia aktywności społecznej w oparciu o świetlice wiejskie i poprzez inne działania.	Stworzyć warunki dla utworzenia sieci gazowniczej na terenie gminy.	Podjąć działania w kierunku tworzenia nowych miejsc pracy poprzez umożliwienie inwestowania w gminie.	
	Podjąć działania dla stworzenia sprawnego systemu oświetlenia dróg i ulic na terenie gminy.	Podjąć działania zapewnienia bytu osobom starszym i bezdomnym – budowa lub adaptacja innych budynków.		

\* - pierwsza liczba oznacza ilość głosów oddanych na daną propozycję wariantu przez osoby nie pracujące nad jej formułowaniem. Druga liczba to ogólna ilość głosów oddanych na tę propozycję wariantu.

Grupa „GOSPODARKA” – (6/10)\*

<b>PRIORYTETY</b>	<b>Zwiększyć dostępność mieszkańców do nowych technologii.</b>		<b>Stworzyć warunki dla rozwoju różnych form budownictwa, w tym nowych zakładów pracy.</b>	
<b>CELE NIEZBĘDNE</b>	<b>Stworzyć na szczeblu gminy sprawny system pozyskiwania środków z programów pomocowych U.E.</b>	<b>Podjąć działania w kierunku budowy sieci kanalizacyjnej całej gminy.</b>	<b>Stworzyć warunki do zwiększenia aktywności społecznej w oparciu o świetlice wiejskie i poprzez inne działania.</b>	<b>Stworzyć lepsze warunki dla rozwoju obszarów rolniczych i leśnych.</b>
<b>CELE PIERWSZORZĘDNE</b>	<b>Podjąć działania dla stworzenia sprawnego systemu oświetlenia dróg i ulic na terenie gminy.</b>	<b>Podjąć działania w kierunku poprawy infrastruktury drogowej – całej gminy.</b>	<b>Podjąć działania w kierunku poprawy opieki medycznej.</b>	<b>Stworzyć warunki do wykorzystania energii naturalnej.</b>
	<b>Stworzyć warunki dla rozwoju gminy w oparciu o zasoby naturalne.</b>	<b>Stworzyć program kompleksowej ochrony środowiska naturalnego.</b>	<b>Stworzyć warunki dla utworzenia sieci gazowniczej na terenie gminy.</b>	<b>Podjąć działania w kierunku dalszego rozwoju oświaty, kultury, sportu i opieki socjalnej.</b>

\* - pierwsza liczba oznacza ilość głosów oddanych na daną propozycję wariantu przez osoby nie pracujące nad jej formułowaniem. Druga liczba to ogólna ilość głosów oddanych na tę propozycję wariantu.

Grupa „INFRASTRUKTRA” – (1/5)\*

<b>PRIORYTETY</b>	Stworzyć warunki na szczeblu gminy sprawny system pozyskiwania środków z programów pomocowych U.E.		Przeciwdziałać likwidacji kopalń i elektrowni.	
	<b>CELE NIEZBĘDNE</b>	Stworzyć warunki do powstania składowiska odpadów.	Podjąć działania dla zwiększenia budżetu gminy.	Podjąć działania w kierunku poprawy infrastruktury drogowej – całej gminy.
<b>CELE PIERWSZORZĘDNE</b>	Wykorzystać położenie przy autostradzie A-2.	Podjąć działania w kierunku budowy sieci kanalizacyjnej całej gminy.	Podjąć działania w kierunku zatrzymania na terenie gminy wykształconej młodzieży.	Podjąć działania na rzecz połączenia stacji wodociągów.
	Umożliwić dalszy rozwój infrastruktury (budowa oczyszczalni dla wschodniej części gminy).	Podjąć działania przeciwko zlikwidowaniu patologii alkoholowej.	Podjąć działania w kierunku poprawy opieki medycznej.	Stworzyć warunki do wykorzystania energii naturalnej.

\* - pierwsza liczba oznacza ilość głosów oddanych na daną propozycję wariantu przez osoby nie pracujące nad jej formułowaniem. Druga liczba to ogólna ilość głosów oddanych na tę propozycję wariantu.

## Grupa „PRZESTRZEŃ” – (6/11)\* - ZWYCIĘSKI WARIANT

<b>PRIORYTETY</b>	Podjąć działania w kierunku poprawy infrastruktury drogowej całej gminy.		Podjąć działania w kierunku budowy sieci kanalizacyjnej całej gminy.	
<b>CELE NIEZBĘDNE</b>	Stworzyć warunki dla rozwoju różnych form budownictwa, w tym nowych zakładów pracy.	Podjąć działania w kierunku obniżenia kosztów utrzymania szkół i Urzędu Gminy.	Podjąć działania dla zwiększenia dostępności gminy do funduszy strukturalnych.	Wspierać małe gospodarstwa rolne.
<b>CELE PIERWSZORZĘDNE</b>	Podjąć działania w kierunku zainteresowania sprawami mieszkańców gminy.	Stworzyć warunki dla wykorzystania terenów pokopalnianych dla turystyki.	Stworzyć warunki do zwiększenia aktywności społecznej w oparciu o świetlice wiejskie i poprzez inne działania.	
	Stworzyć lepsze warunki dla rozwoju obszarów rolniczych i leśnych.	Podjąć działania w kierunku zatrzymania na terenie gminy wykształconej młodzieży.	Stworzyć warunki do wykorzystania energii naturalnej.	
	Podjąć działania w kierunku dalszego rozwoju oświaty, kultury, sportu i opieki socjalnej.		Stworzyć warunki dla utworzenia sieci gazowniczej na terenie gminy.	

\* - pierwsza liczba oznacza ilość głosów oddanych na daną propozycję wariantu przez osoby nie pracujące nad jej formułowaniem. Druga liczba to ogólna ilość głosów oddanych na tę propozycję wariantu.



## Grupa „SPOŁECZNOŚĆ” – (7/12)\* - ALTERNATYWNY WARIANT

<b>PRIORYTETY</b>	Stworzyć na szczeblu gminy sprawny system pozyskiwania środków z programów pomocowych U.E.		Podjąć działania w kierunku dalszego rozwoju oświaty, kultury, sportu i opieki socjalnej.	
<b>CELE NIEZBĘDNE</b>	Stworzyć warunki dla wykorzystania terenów pokopalnianych dla turystyki.	Stworzyć warunki dla rozwoju różnych form budownictwa, w tym nowych zakładów pracy.	Stworzyć warunki dla powstawania nowych inwestycji w oparciu o kapitał zewnętrzny.	Podjąć działania w kierunku tworzenia nowych miejsc pracy poprzez umożliwienie inwestowania w gminie.
<b>CELE PIERWSZORZĘDNE</b>	Podjąć działania w kierunku poprawy infrastruktury drogowej całej gminy (chodniki, drogi rowerowe).		Stworzyć warunki do zwiększenia aktywności społecznej w oparciu o świetlice wiejskie i poprzez inne działania.	Stworzyć warunki do wykorzystania energii naturalnej.
	Stworzyć program kompleksowej ochrony środowiska naturalnego + sieć kanalizacyjna.	Podjąć działania w kierunku zatrzymania na terenie gminy wykształconej młodzieży.		Podjąć działania w kierunku poprawy opieki medycznej.
	Stworzyć warunki do poprawy bezpieczeństwa.		Stworzyć warunki dla utworzenia sieci gazowniczej na terenie gminy.	

\* - pierwsza liczba oznacza ilość głosów oddanych na daną propozycję wariantu przez osoby nie pracujące nad jej formułowaniem. Druga liczba to ogólna ilość głosów oddanych na tę propozycję wariantu.